

BOLETIM DIÁRIO COVID-19 NO AMAZONAS 18/10/2020

Municípios	Casos			Nº de óbitos	Incidência (casos/100.000)	Mortalidade (óbitos/100.000)	Letalidade
	Notificados	Confirmados (3)	% de participação por Município				
AMAZONAS	380.505	151.597	100%	4.332	3.657,70	104,52	2,86%
MANAUS	175.589	58.087	38,32%	2.753	2.661,17	126,12	4,74%
INTERIOR	204.916	93.510	61,68%	1.579	4.766,46	80,49	1,69%
01 Coari	16.308	7.130	4,70%	110	8.378,67	129,26	1,54%
02 Parintins	20.082	5.879	3,88%	131	5.144,70	114,64	2,23%
03 São Gabriel da Cachoeira	6.689	4.429	2,92%	56	9.720,39	122,90	1,26%
04 Manacapuru	9.415	4.143	2,73%	159	4.254,60	163,28	3,84%
05 Tefé	4.811	3.885	2,56%	87	6.491,34	145,37	2,24%
06 Humaitá	8.450	3.561	2,35%	77	6.465,14	139,80	2,16%
07 Lábrea	3.395	2.869	1,89%	40	6.227,62	86,83	1,39%
08 Barcelos	5.960	2.739	1,81%	25	9.959,28	90,90	0,91%
09 Carauari	6.779	2.657	1,75%	17	9.390,68	60,08	0,64%
10 Eirunepé	5.080	2.450	1,62%	11	6.945,82	31,19	0,45%
11 Itacoatiara	6.898	2.321	1,53%	74	2.290,38	73,02	3,19%
12 Presidente Figueiredo	7.481	2.272	1,50%	26	6.262,58	71,67	1,14%
13 Santa Isabel do Rio Negro	2.700	2.232	1,47%	17	8.872,63	67,58	0,76%
14 Iranduba	6.550	2.132	1,41%	59	4.414,44	122,16	2,77%
15 Ipixuna	4.423	2.058	1,36%	8	6.931,86	26,95	0,39%
16 São Paulo de Olivença	3.538	1.999	1,32%	25	5.086,64	63,61	1,25%
17 Tabatinga	3.568	1.917	1,26%	81	2.911,43	123,02	4,23%
18 Maués	5.177	1.905	1,26%	44	2.980,99	68,85	2,31%
19 Careiro	3.000	1.782	1,18%	20	4.705,70	52,81	1,12%
20 Benjamin Constant	3.232	1.617	1,07%	40	3.761,86	93,06	2,47%
21 Rio Preto da Eva	4.039	1.519	1,00%	22	4.555,13	65,97	1,45%
22 Manicoré	4.338	1.493	0,98%	36	2.677,98	64,57	2,41%
23 Pauini	4.753	1.400	0,92%	4	7.206,84	20,59	0,29%
24 Autazes	2.813	1.351	0,89%	37	3.414,63	93,52	2,74%
25 Boca do Acre	2.990	1.350	0,89%	13	3.934,94	37,89	0,96%
26 Santo Antônio do Itá	1.978	1.271	0,84%	26	5.883,71	120,36	2,05%
27 Alvarães	2.139	1.256	0,83%	15	7.829,94	93,51	1,19%
28 Atalaia do Norte	2.680	1.185	0,78%	4	5.948,50	20,08	0,34%
29 Urucurituba	2.569	1.172	0,77%	7	5.081,29	30,35	0,60%
30 Barreirinha	2.397	1.161	0,77%	19	3.623,48	59,30	1,64%
31 Nova Olinda do Norte	1.387	1.083	0,71%	24	2.897,43	64,21	2,22%
32 Tapauá	2.631	1.038	0,68%	5	6.050,36	29,14	0,48%
33 Itapiranga	1.551	1.016	0,67%	10	11.106,25	109,31	0,98%
34 Guajará	1.650	942	0,62%	14	5.648,16	83,94	1,49%
35 Amaturá	1.030	930	0,61%	10	8.061,72	86,69	1,08%
36 Beruri	1.751	912	0,60%	12	4.634,38	60,98	1,32%
37 Nhamundá	1.456	906	0,60%	14	4.279,03	66,12	1,55%
38 Fonte Boa	1.759	899	0,59%	19	5.105,34	107,90	2,11%
39 Anori	1.610	825	0,54%	11	3.926,70	52,36	1,33%
40 Envira	2.227	802	0,53%	2	4.003,39	9,98	0,25%
41 Anamá	1.732	781	0,52%	1	5.736,74	7,35	0,13%
42 Uarini	1.835	774	0,51%	12	5.716,40	88,63	1,55%
43 Urucará	1.355	731	0,48%	8	4.496,80	49,21	1,09%
44 Borba	2.274	719	0,47%	23	1.746,80	55,88	3,20%
45 Novo Aripuanã	815	715	0,47%	12	2.788,18	46,79	1,68%
46 São Sebastião do Uatumã	1.050	641	0,42%	7	4.572,04	49,93	1,09%
47 Tonantins	1.366	639	0,42%	16	3.407,09	85,31	2,50%
48 Itamarati	1.277	581	0,38%	6	7.400,33	76,42	1,03%
49 Juruá	1.201	564	0,37%	7	3.833,61	47,58	1,24%
50 Marã	1.166	542	0,36%	4	2.974,10	21,95	0,74%
51 Manaquiri	736	525	0,35%	20	1.635,26	62,30	3,81%
52 Novo Airão	1.856	515	0,34%	8	2.647,27	41,12	1,55%
53 Silves	851	499	0,33%	5	5.441,06	54,52	1,00%
54 Canutama	582	462	0,30%	1	2.956,04	6,40	0,22%
55 Japurá	937	456	0,30%	1	16.551,72	36,30	0,22%
56 Jutai	848	392	0,26%	16	2.738,00	111,76	4,08%
57 Boa Vista do Ramos	733	386	0,25%	2	2.009,68	10,41	0,52%
58 Caapiranga	886	339	0,22%	8	2.591,54	61,16	2,36%
59 Codajás	577	273	0,18%	4	953,31	13,97	1,47%
60 Apuí	735	249	0,16%	3	1.133,21	13,65	1,20%
61 Careiro da Várzea	820	239	0,16%	4	790,74	13,23	1,67%

FONTE: Casos confirmados: Secretarias Municipais de Saúde / Óbitos: Serviços de Saúde de Ocorrência no Óbito

LEGENDA: Os 24 Municípios que estão em destaque na cor vermelha, são os que não disponibilizaram informações para atualização do Boletim.

CASOS NOVOS CONFIRMADOS
411
CASOS NOVOS RECUPERADOS
350
ÓBITOS CONFIRMADOS EM 17/10/2020
6
LETALIDADE
2,86%
INTERNAÇÃO HOSPITALAR POR SRAG EM MANAUS EM 18/10/2020

REDE	CONFIRMADOS POR COVID-19			SUSPEITOS			TOTAL GERAL
	LEITO CLÍNICO	EM UTI	S. VERMELHA	LEITO CLÍNICO	EM UTI	S. VERMELHA	
PRIVADA	73	48	0	21	21	0	163
PÚBLICA	199	53	6	15	4	2	279
TOTAL	272	101	6	36	25	2	442

CAPACIDADE INSTALADA DA REDE ASSISTENCIAL DE SAÚDE

UNIDADE	UTI GERAL			LEITOS CLÍNICOS GERAL			SALA VERMELHA GERAL		
	Ocupados	Livres	TOTAL	Ocupados	Livres	TOTAL	Ocupado	Livres	TOTAL
REDE PÚBLICA	235	81	316	1.384	524	1.908	46	51	97
REDE PRIVADA	71	30	101	372	135	507	0	0	0
TOTAL	306	111	417	1.756	659	2.415	46	51	97
UNIDADE	UTI COVID			LEITOS CLÍNICOS COVID			SALA VERMELHA COVID		
	Ocupados	Livres	TOTAL	Ocupados	Livres	TOTAL	Ocupado	Livres	TOTAL
REDE PÚBLICA	57	28	85	214	220	434	8	27	35
REDE PRIVADA	69	42	111	94	63	157	0	0	0
TOTAL	126	70	196	308	283	591	8	27	35

TAXA DE OCUPAÇÃO

UNIDADE	UTI		LEITOS CLÍNICOS		SALA VERMELHA	
	GERAL	COVID-19	GERAL	COVID-19	GERAL	COVID-19
REDE PÚBLICA	74,30%	67,06%	72,54%	47,31%	47,42%	22,86%
REDE PRIVADA	70,30%	62,16%	73,37%	59,87%		
TOTAL	73,38%	64,29%	72,71%	52,12%	47,42%	22,86%

CASOS NOVOS CONFIRMADOS

RT-PCR		TESTE RÁPIDO	TOTAL
CAPITAL	INTERIOR		
41	12	358	411

ÓBITOS CONFIRMADOS

Óbitos que estavam em investigação, encerrados por critério laboratorial	Óbitos que estavam em investigação, encerrados por critério Clínico Epidemiológico	Ocorridos em 17/10/2020	Reclassificados pela SEMSA/Manaus, referente aos meses Abril e Maio/2020 (4)	TOTAL
0	1	6	345	4.332
NÚMERO DE SEPULTAMENTOS EM MANAUS EM 17/10/2020				
Número TOTAL de sepultamentos por dia			49	
Número TOTAL de óbitos domiciliares por dia			6	
Número TOTAL de cremações por dia			0	

Boletim Epidemiológico - SESAI/MS

Doença por Coronavírus (COVID-19) em populações indígenas aldeadas

DSEI	Suspeitos	Confirmados	Descartados	Infectados (atual)	Cura Clínica	Óbitos
Alto Rio Negro	35	1.778	792	406	1.356	13
Alto Rio Solimões	5	1.843	798	99	1.698	35
Manaus	2	562	624	5	541	12
Médio Rio Purus	0	408	4	0	404	4
Médio Rio Solimões	2	428	277	6	412	8
Parintins	22	200	140	31	157	7
Vale do Javari	4	664	272	32	630	2
TOTAL	70	5.883	2.907	579	5.198	81

Fonte: Fichas de notificação e resultados laboratoriais, atualizado em 16/10/2020.

CASO SUSPEITO: caso que saiu da aldeia e retornou nos últimos 14 dias (de local com transmissão local ou comunitária) e que apresente sinais/sintomas respiratórios. Ou caso que não saiu da aldeia e que teve contato próximo com caso suspeito ou confirmado de COVID-19 nos últimos 14 dias e que apresente sinais/sintomas respiratórios.

CASO CONFIRMADO: caso com resultado positivo em RT-PCR em tempo real, pelo protocolo Charit, e/ou Teste Rápido.

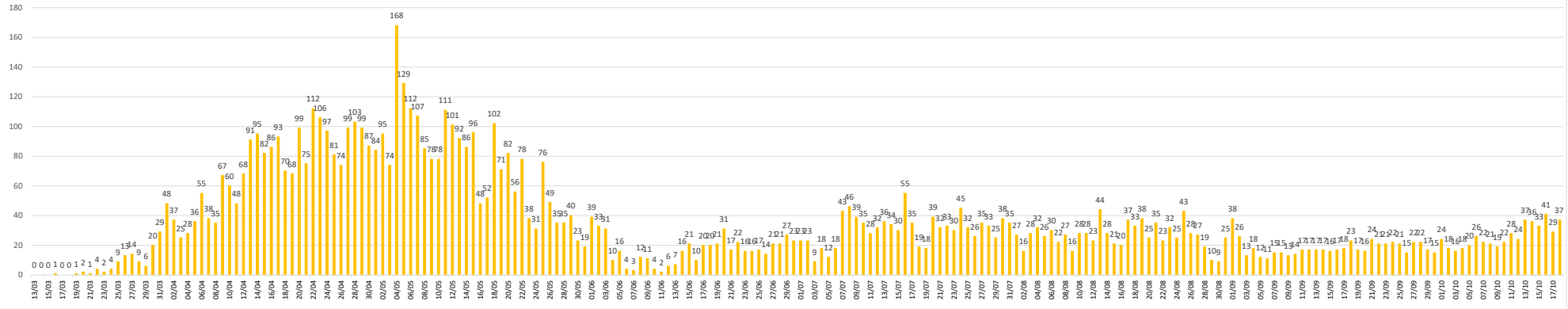
INFECTADO ATUAL: Caso confirmado para COVID-19, com infecção ativa, que ainda não completou 14 dias em isolamento domiciliar, a contar da data de início dos sintomas, ou, em caso de internação hospitalar, que ainda não recebeu alta médica.

CASO DESCARTADO: Caso que se enquadra na definição de suspeito E apresente resultado laboratorial negativo para SARS-CoV2 OU confirmação laboratorial para outro agente etiológico.

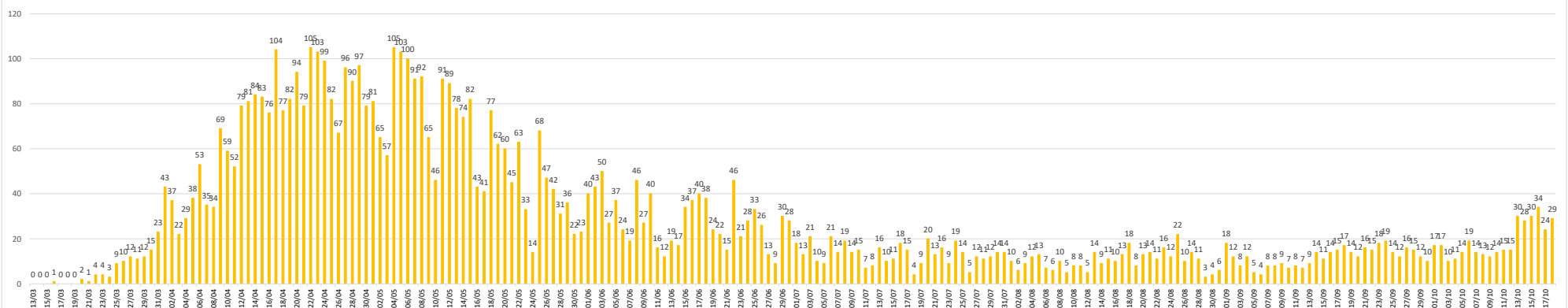
CASO CURADO: Casos em isolamento domiciliar: casos confirmados que passaram por 14 dias em isolamento domiciliar, a contar da data de início dos sintomas E que estão assintomáticos. Casos em internação hospitalar: diante da avaliação médica, suspeito elaborada pelo MS.* Após a qualificação das informações com os respectivos DSEI alguns casos suspeitos que não se enquadram na definição de casos foram excluídos.

BOLETIM DIÁRIO COVID-19 NO AMAZONAS 18/10/2020

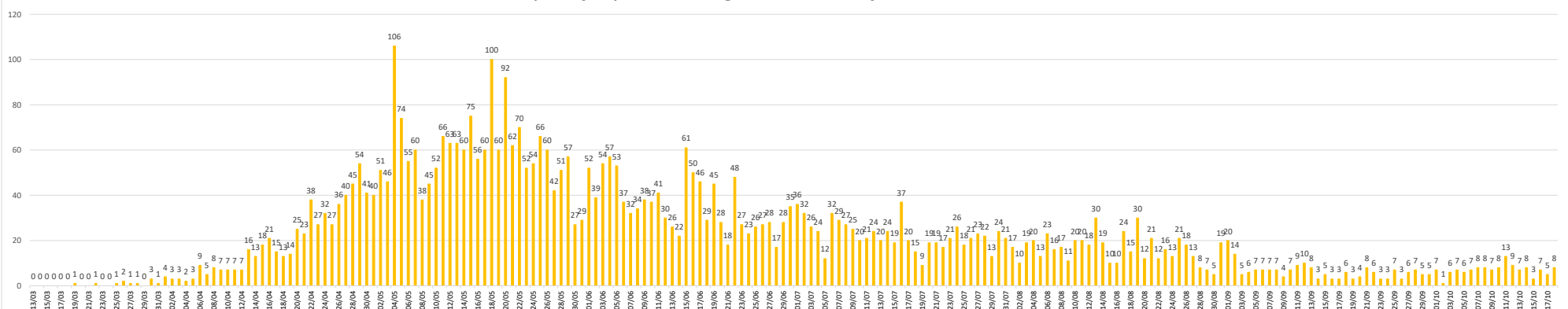
Hospitalizações por COVID-19, segundo data de internação, no Estado do Amazonas



Hospitalizações por COVID-19, segundo data de internação, em Manaus

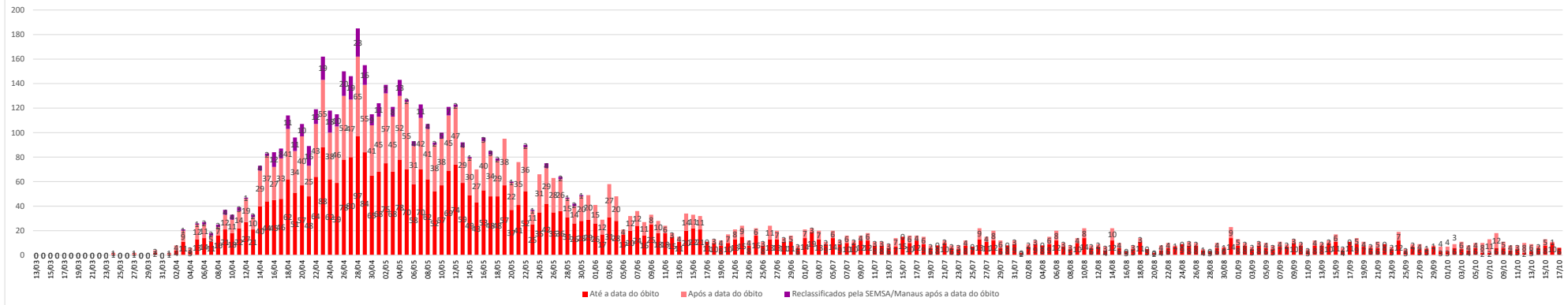


Hospitalizações por COVID-19, segundo data de internação, no Interior do Amazonas

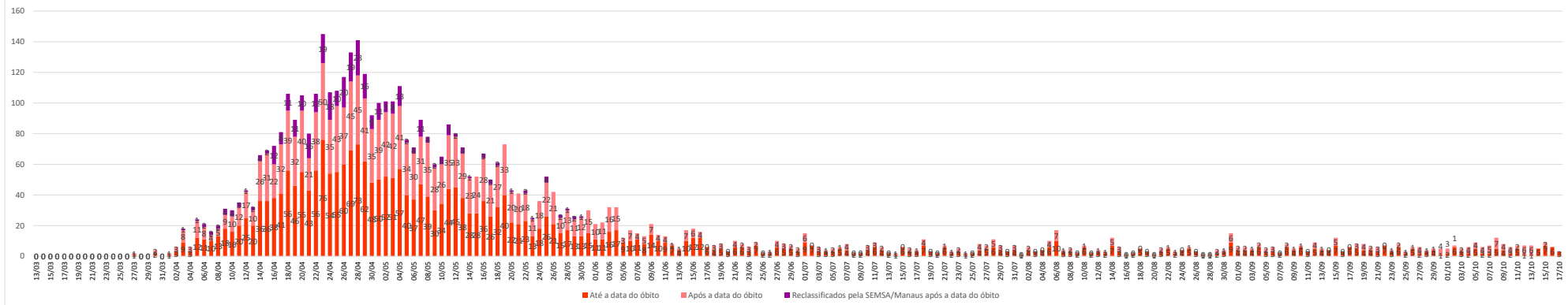


BOLETIM DIÁRIO COVID-19 NO AMAZONAS 18/10/2020

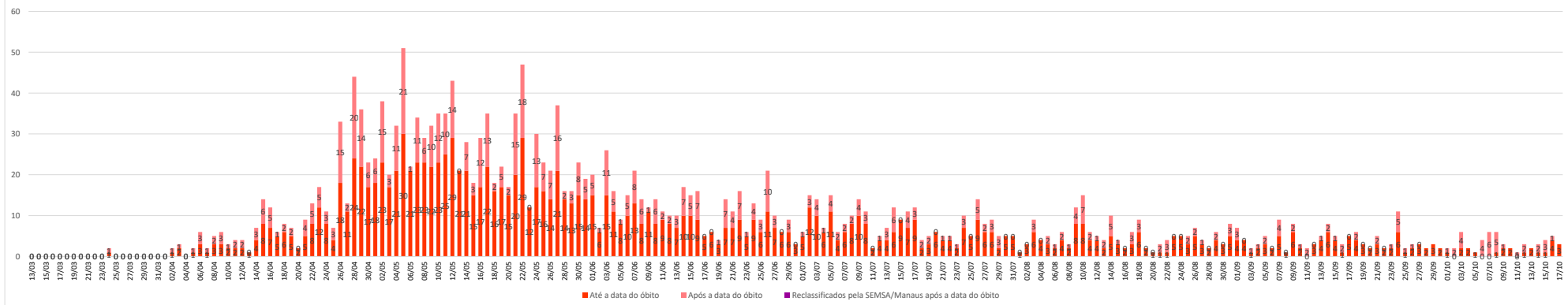
Óbitos confirmados por COVID-19, segundo data de ocorrência, no Estado do Amazonas



Óbitos confirmados por COVID-19, segundo data de ocorrência, em Manaus

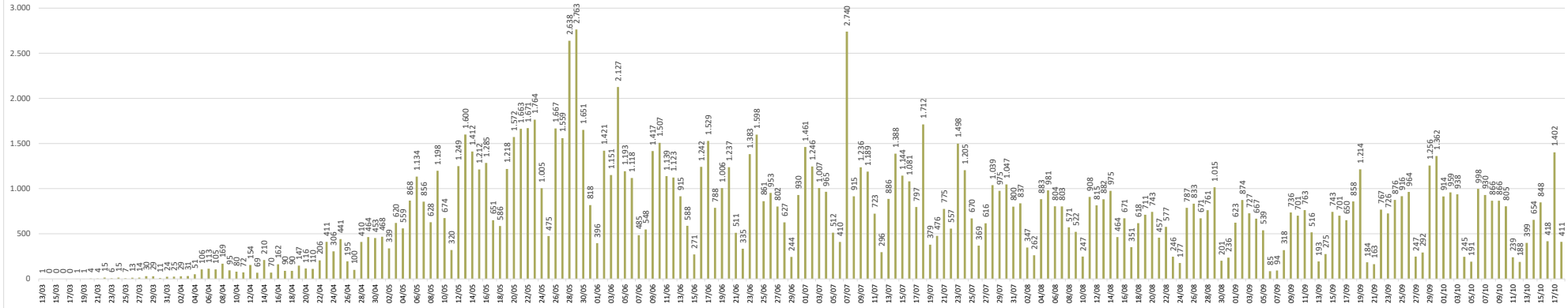


Óbitos confirmados por COVID-19, segundo data de ocorrência, no interior do Amazonas

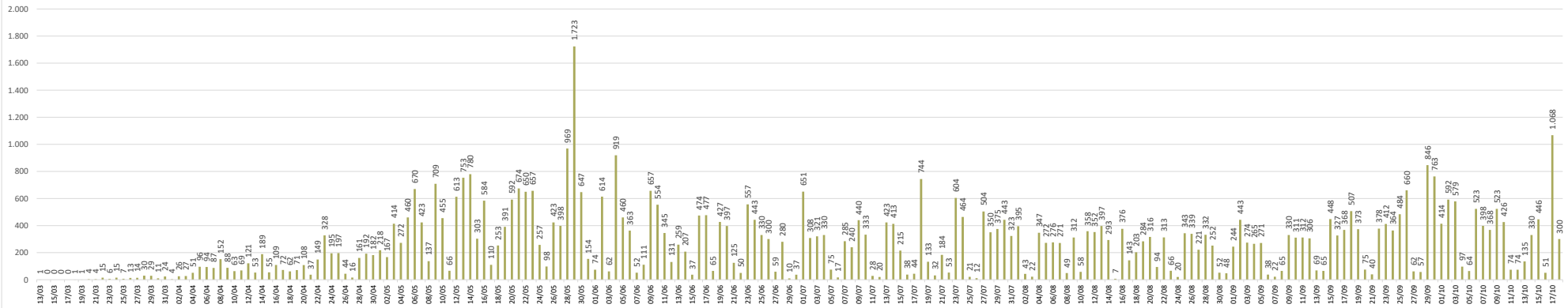


BOLETIM DIÁRIO COVID-19 NO AMAZONAS 18/10/2020

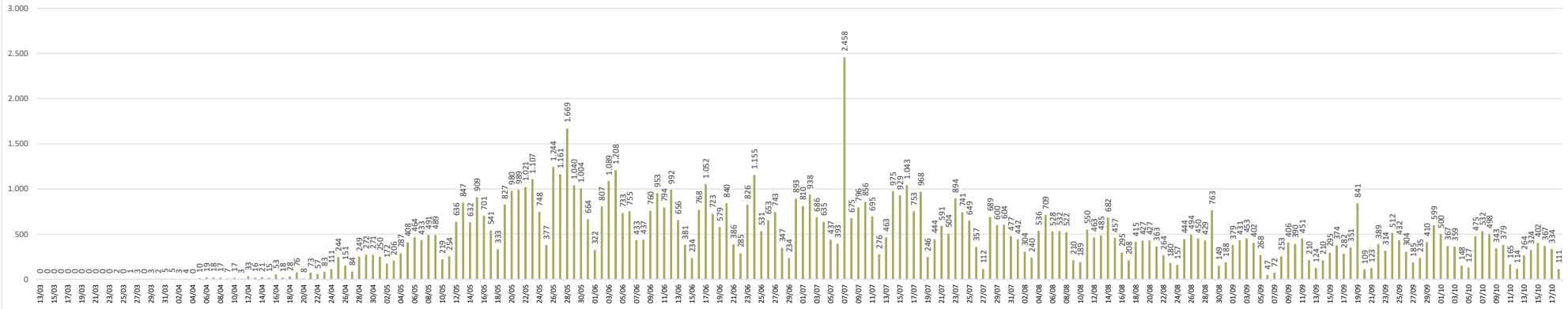
Casos confirmados de COVID-19, por data da notificação no Estado do Amazonas



Casos confirmados de COVID-19, por data da notificação em Manaus

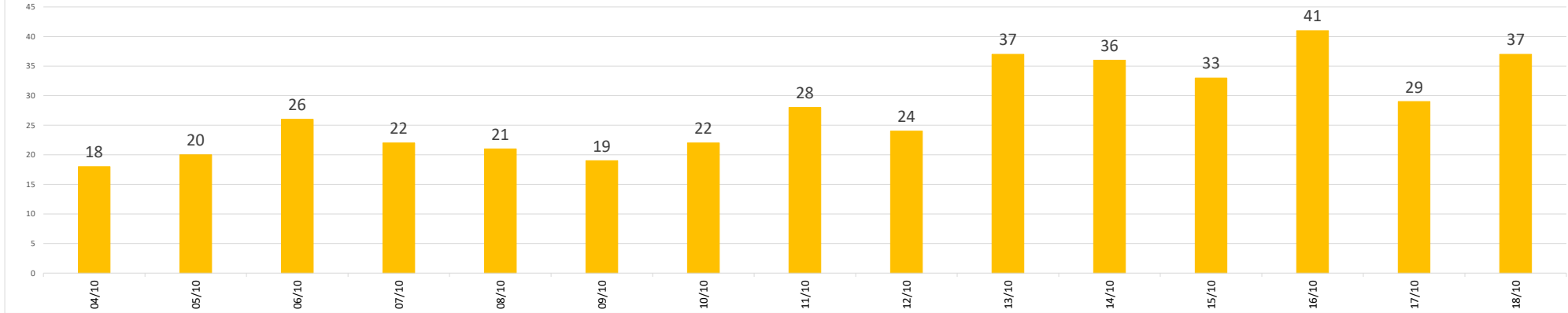


Casos confirmados de COVID-19, por data da notificação no Interior do Amazonas

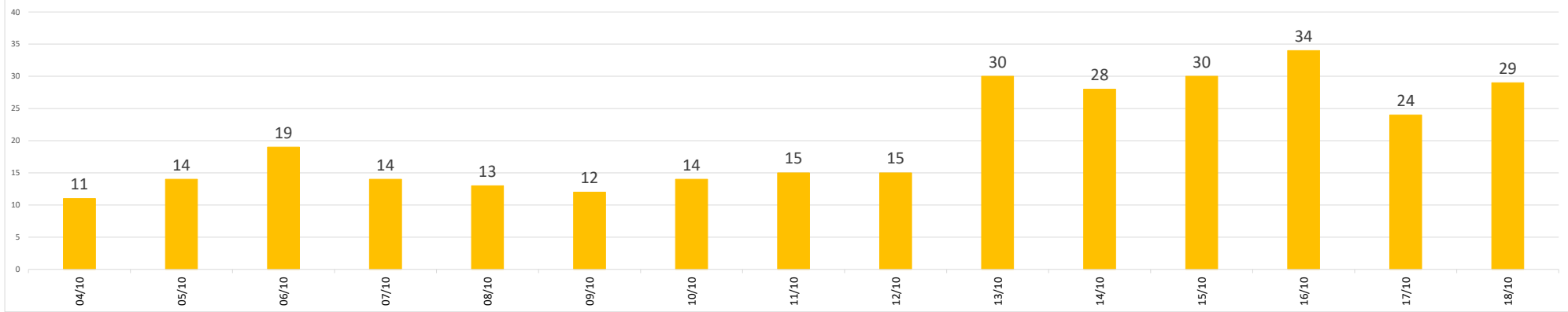


BOLETIM DIÁRIO COVID-19 NO AMAZONAS 18/10/2020

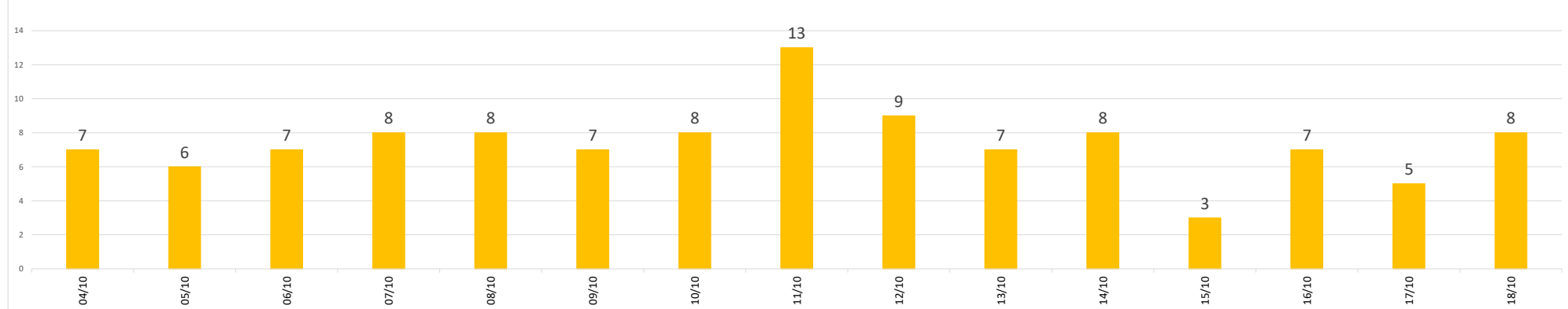
Hospitalizações por COVID-19, segundo data de internação, no Estado do Amazonas, nos últimos 15 dias



Hospitalizações por COVID-19, segundo data de internação, por data de internação, em Manaus, nos últimos 15 dias

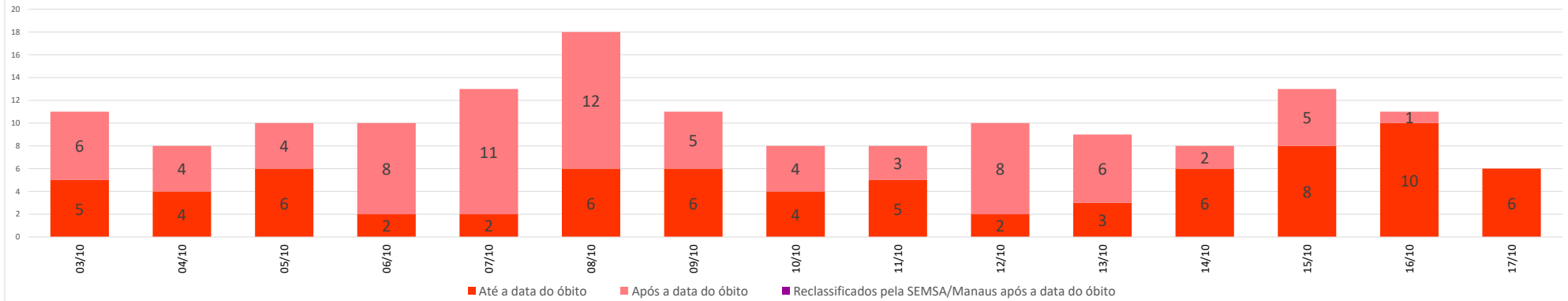


Hospitalizações por COVID-19, segundo data de internação, por data de internação, no Interior do Amazonas, nos últimos 15 dias

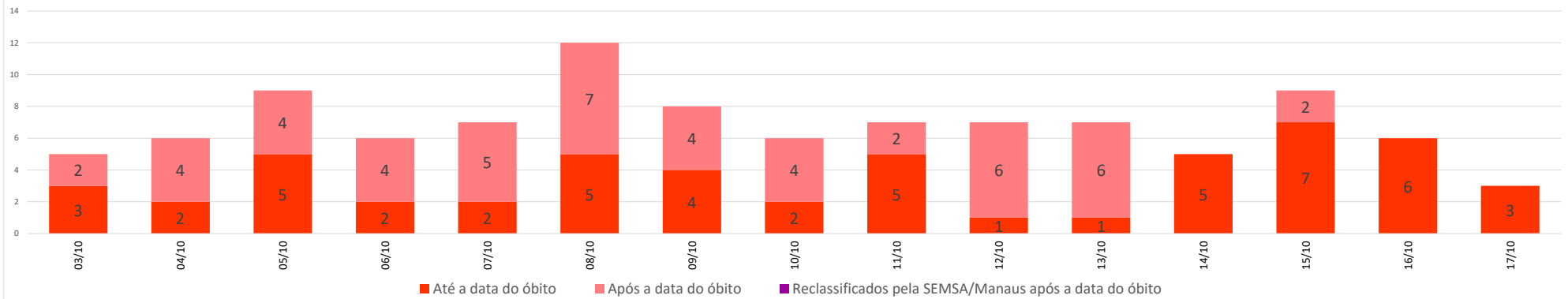


BOLETIM DIÁRIO COVID-19 NO AMAZONAS 18/10/2020

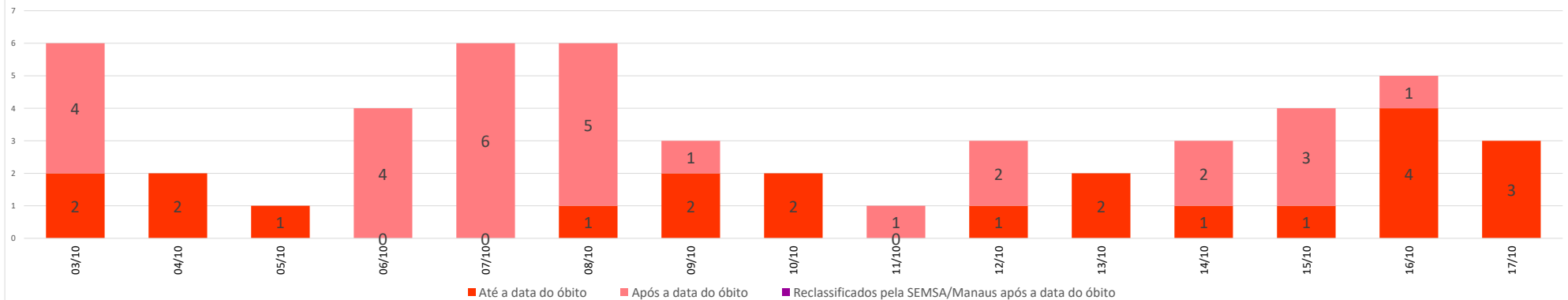
Óbitos confirmados por COVID-19, segundo data de ocorrência, no Estado do Amazonas, nos últimos 15 dias



Óbitos confirmados por COVID-19, segundo data de ocorrência, em Manaus, nos últimos 15 dias

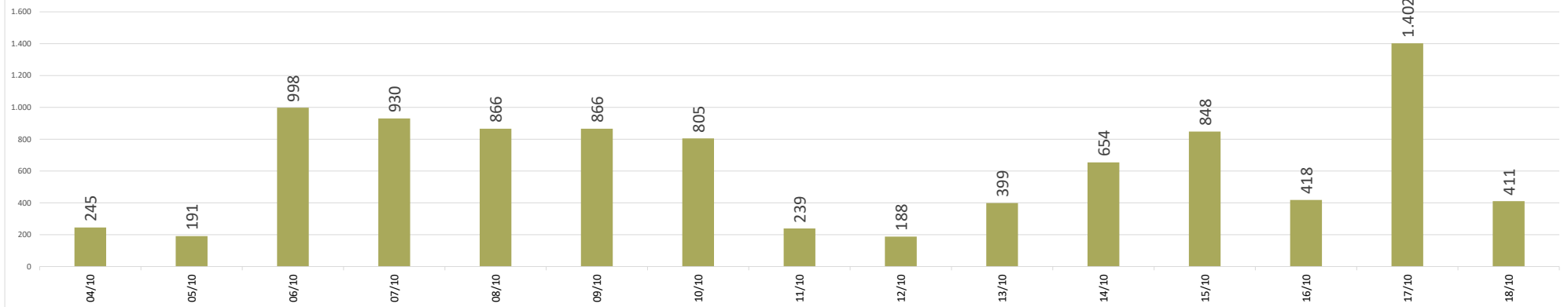


Óbitos confirmados por COVID-19, segundo data de ocorrência, no interior do Amazonas, nos últimos 15 dias

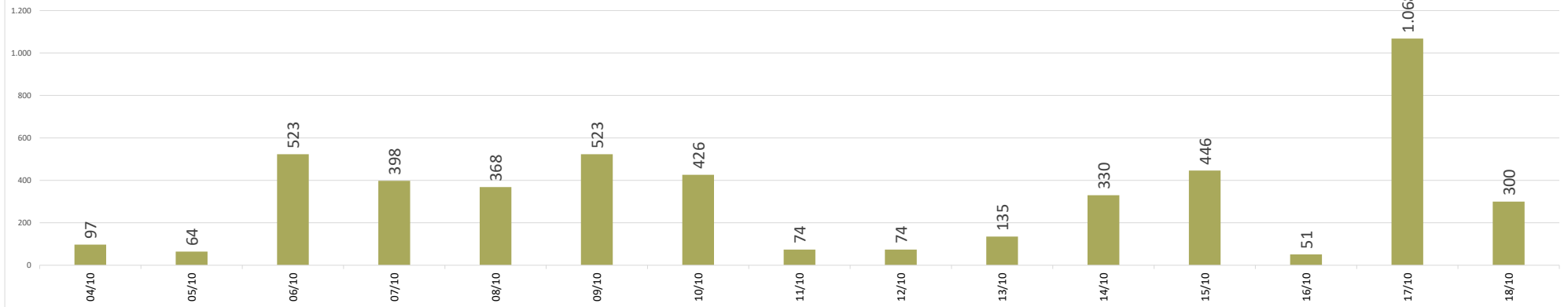


BOLETIM DIÁRIO COVID-19 NO AMAZONAS 18/10/2020

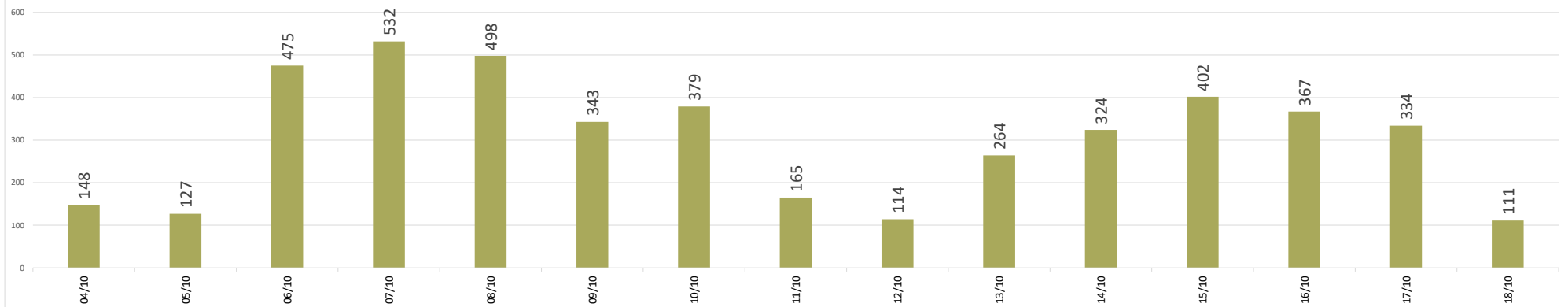
Casos confirmados de COVID-19, por data da notificação no Estado do Amazonas, nos últimos 15 dias



Casos confirmados de COVID-19, por data da notificação em Manaus, nos últimos 15 dias

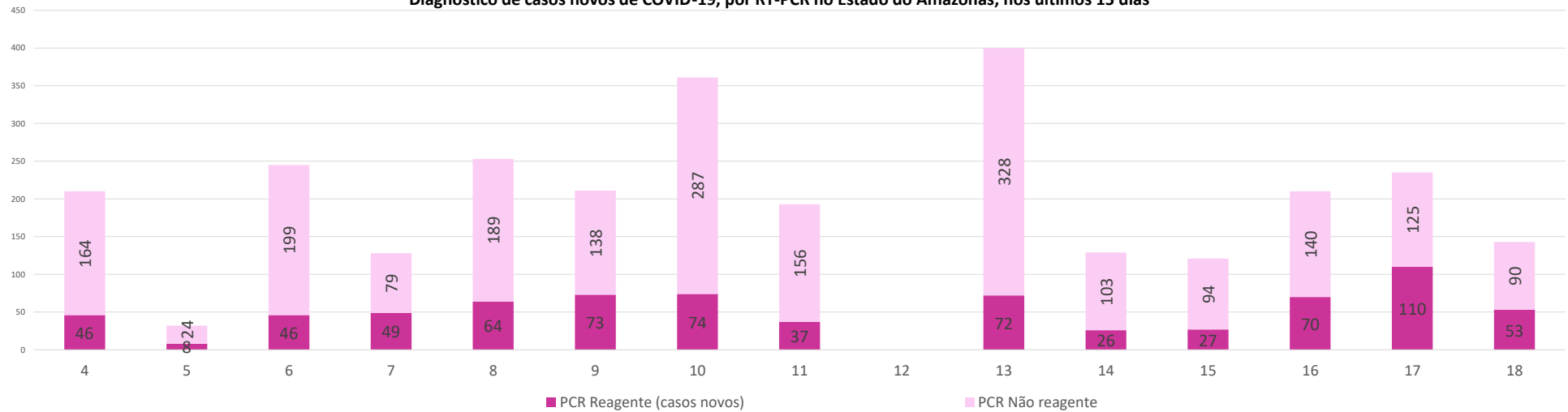


Casos confirmados de COVID-19, por data da notificação no Interior do Amazonas, nos últimos 15 dias

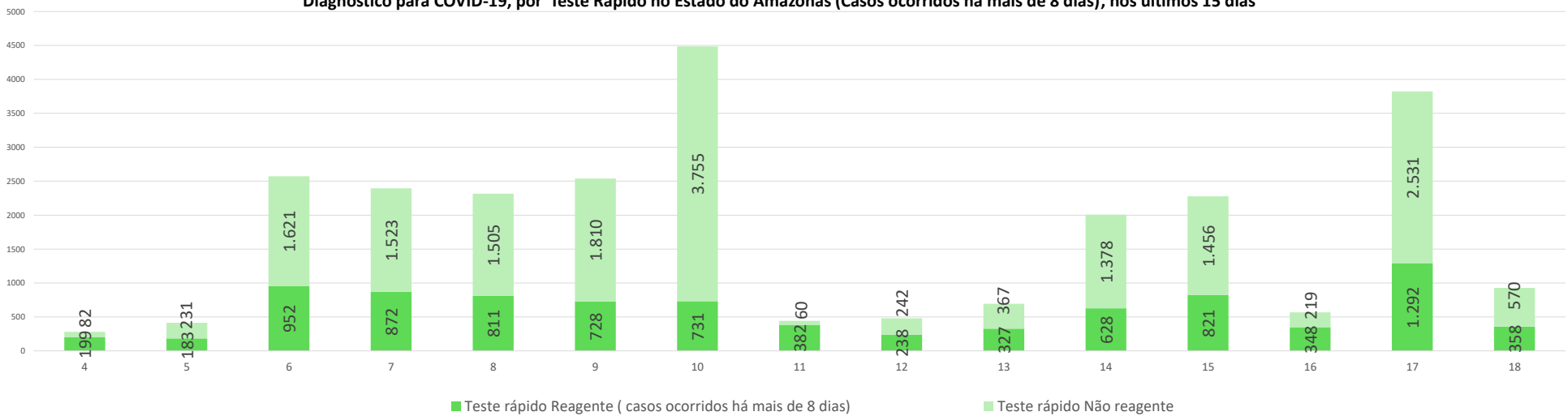


BOLETIM DIÁRIO COVID-19 NO AMAZONAS 18/10/2020

Diagnóstico de casos novos de COVID-19, por RT-PCR no Estado do Amazonas, nos últimos 15 dias



Diagnóstico para COVID-19, por Teste Rápido no Estado do Amazonas (Casos ocorridos há mais de 8 dias), nos últimos 15 dias



BOLETIM DIÁRIO COVID-19 NO AMAZONAS 18/10/2020

NOTA:

- (1) – Casos em acompanhamento: Casos confirmados, após 14 dias de sintomas, que não evoluíram para óbito e os internados nos últimos 14 dias sem registro de alta ou óbito no SIVEP Gripe.
- (2) – Casos recuperados: Pacientes que tiveram confirmação diagnóstica e saíram do período de isolamento domiciliar ou internação hospitalar. Excluem-se deste cálculo pessoas em isolamento domiciliar, internados e óbitos. Do total de 151597 casos confirmados, 129163 são recuperados e 18067 casos em acompanhamento.
- (3) – Óbitos Reclificados: Óbitos por SRAG não especificados que estavam em investigação e foram encerrados na data de publicações do Boletim com confirmação para o COVID-19, conforme os novos critérios do Ministério da Saúde. Dos 654 óbitos ocorridos nos meses de Abril e Maio em investigação pela SEMSA Manaus, 345 foram reclificados até a data de hoje.
- (4) – Reforçando o compromisso com a transparência dos dados da COVID-19 no Estado do Amazonas, realizamos alterações no gráfico de óbitos com a finalidade de dar mais clareza aos dados divulgados pela FVS. O gráfico óbitos por Covid-19 (págs. 3 e 7) mostra todos os óbitos por COVID-19 na data da ocorrência, classificando-os em: (i) vermelho: óbitos que ocorreram nas últimas 24h que já apresentavam confirmação para COVID-19; (ii) rosa: óbitos que estavam em investigação e que tiveram sua confirmação para COVID-19 após 24 h da ocorrência do óbito; (iii) roxo: óbitos que estavam com diagnóstico para SRAG não especificado e que tiveram sua confirmação para COVID-19 após reclificados pela SEMSA Manaus.
A evolução temporal dos óbitos por data de ocorrência, encontra-se disponível também no painel de monitoramento de séries temporais no endereço eletrônico http://www.fvs.am.gov.br/indicadorSalaSituacao_view/69/2, bem como a base de dados individualizada de SRAG atualizada semanalmente.
- (5) Todos os dados divulgados neste boletim, referentes ao município de Manaus, são publicados no site covid-19.manaus.am.gov.br/monitoramento
- (6) – A partir dessa edição, visando compatibilizar os boletins da FVS com as informações publicadas pela SEMSA Manaus, o gráfico de óbitos terá a sua data finalizada no dia anterior, pois serão apresentados segundo a data de ocorrência.
- (7) – Do total de 62 municípios, 24 municípios em destaque na cor vermelha na tabela, não enviaram informações para atualização na edição do boletim de hoje.
- (8) – Aos sábados, domingos e feriados, o Laboratório Central de Saúde Pública do Amazonas - LACEN/FVS, manterá sistema de sobreaviso somente para processamento de exames de RT-PCR para Covid-19 nos casos de urgência. Assim, doravante, este boletim não mais apresentará tais resultados aos domingos.
- (9) – As secretarias municipais de saúde não funcionam aos finais de semana, portanto, os dados emitidos no boletim diário nos finais de semana são parciais e sujeito a alterações, que serão atualizadas no primeiro dia útil seguinte.

Fonte:

As fontes de dados consultadas foram o Sistema de Informação da Vigilância Epidemiológica da Gripe (SIVEP-Gripe); Gerenciador de Ambiente Laboratorial (GAL); dados do e-SUS notifica; Formulário de Notificação Diária dos Municípios (Google Forms); RedCap Ministério da Saúde; RedCap da Fundação de Vigilância em Saúde do Amazonas; Secretaria Municipal de Limpeza Urbana (SEMULSP); Sistema de Informação sobre Mortalidade (SIM); Centro de Informações Estratégicas em Vigilância em Saúde do Amazonas (CIEVS/FVS-AM); Coordenação Estadual de Controle de Infecção em Serviços de Saúde (CECISS); Secretaria Especial de Saúde Indígena (SESAI/MS); Complexo Regulador /SISTER.

Monitoramento do perfil epidemiológico da COVID-19 no Estado do Amazonas

http://www.fvs.am.gov.br/indicadorSalaSituacao_view/60/2

Monitoramento de COVID-19 em indígenas no Amazonas

http://www.fvs.am.gov.br/indicadorSalaSituacao_view/63/2

Monitoramento da realização de exames para identificação do Coronavírus

http://www.fvs.am.gov.br/indicadorSalaSituacao_view/62/2

Dados atualizados em 18/10/2020 as 10:00

NOTA: ESTE BOLETIM É FECHADO DIARIAMENTE AS 10:00 AS INFORMAÇÕES PODEM DIVERGIR DAS INFORMAÇÕES DIVULGADAS POSTERIORMENTE PELOS MUNICÍPIOS DADOS PRELIMINARES SUJEITOS A REVISÃO.

