

BOLETIM DIÁRIO COVID-19 NO AMAZONAS 31/10/2020

Municípios	Casos			Nº de óbitos	Incidência (casos/100.000)	Mortalidade (óbitos/100.000)	Letalidade
	Notificados	Confirmados (3)	% de participação por Município				
AMAZONAS	406.261	161.683	100%	4.543	3.901,05	109,61	2,81%
MANAUS	190.534	63.382	39,20%	2.889	2.903,75	132,36	4,56%
INTERIOR	215.727	98.301	60,80%	1.654	5.010,67	84,31	1,68%
01 Coari	17.058	7.430	4,60%	116	8.731,21	136,32	1,56%
02 Parintins	21.451	6.252	3,87%	144	5.471,11	126,01	2,30%
03 São Gabriel da Cachoeira	6.890	4.527	2,80%	58	9.935,48	127,29	1,28%
04 Manacapuru	9.533	4.225	2,61%	161	4.338,81	165,34	3,81%
05 Tefé	4.811	4.028	2,49%	94	6.730,27	157,06	2,33%
06 Humaitá	8.475	3.650	2,26%	78	6.626,72	141,61	2,14%
07 Caruarú	8.064	3.143	1,94%	20	11.108,36	70,69	0,64%
08 Lábrea	3.527	3.004	1,86%	41	6.520,65	89,00	1,36%
09 Barcelos	6.062	2.780	1,72%	25	10.108,36	90,90	0,90%
10 Eirunepé	5.240	2.558	1,58%	11	7.252,01	31,19	0,43%
11 Iranduba	7.585	2.455	1,52%	59	5.083,24	122,16	2,40%
12 Presidente Figueiredo	7.980	2.453	1,52%	28	6.761,49	77,18	1,14%
13 Itacoatiara	7.412	2.450	1,52%	78	2.417,68	76,97	3,18%
14 Santa Isabel do Rio Negro	2.747	2.265	1,40%	19	9.003,82	75,53	0,84%
15 IPIXUNA	4.611	2.155	1,33%	10	7.258,58	33,68	0,46%
16 Maués	5.490	2.046	1,27%	47	3.201,63	73,55	2,30%
17 São Paulo de Olivença	3.579	2.022	1,25%	26	5.145,17	66,16	1,29%
18 Tabatinga	3.615	1.939	1,20%	83	2.944,84	126,06	4,28%
19 Careiro	3.270	1.892	1,17%	22	4.996,17	58,10	1,16%
20 Benjamin Constant	3.232	1.641	1,01%	40	3.817,70	93,06	2,44%
21 Rio Preto da Eva	4.320	1.606	0,99%	22	4.816,03	65,97	1,37%
22 Manicoré	4.372	1.527	0,94%	36	2.738,96	64,57	2,36%
23 Pauini	5.776	1.426	0,88%	4	7.340,68	20,59	0,28%
24 Autazes	2.919	1.392	0,86%	37	3.518,26	93,52	2,66%
25 Boca do Acre	3.048	1.363	0,84%	13	3.972,83	37,89	0,95%
26 Atalaia do Norte	2.840	1.326	0,82%	4	6.656,29	20,08	0,30%
27 Santo Antônio do Itá	1.999	1.313	0,81%	27	6.078,14	124,99	2,06%
28 Urucurituba	2.614	1.287	0,80%	7	5.579,88	30,35	0,54%
29 Alvarães	2.139	1.279	0,79%	17	7.973,32	105,98	1,33%
30 Barreirinha	2.580	1.271	0,79%	22	3.966,79	68,66	1,73%
31 Nova Olinda do Norte	1.425	1.102	0,68%	25	2.948,26	66,88	2,27%
32 Itapiranga	1.780	1.090	0,67%	10	11.915,17	109,31	0,92%
33 Tapauá	2.644	1.041	0,64%	5	6.067,85	29,14	0,48%
34 Beruri	1.814	994	0,61%	12	5.051,07	60,98	1,21%
35 Anori	1.798	982	0,61%	12	4.673,96	57,12	1,22%
36 Amaturá	1.110	966	0,60%	10	8.373,79	86,69	1,04%
37 Guajará	1.653	947	0,59%	15	5.678,14	89,94	1,58%
38 Nhamundá	1.470	920	0,57%	14	4.345,16	66,12	1,52%
39 Fonte Boa	1.759	913	0,56%	19	5.184,85	107,90	2,08%
40 Envira	2.422	901	0,56%	2	4.497,58	9,98	0,22%
41 Novo Aripuanã	820	820	0,51%	13	3.197,63	50,69	1,59%
42 Anamá	1.910	813	0,50%	1	5.971,79	7,35	0,12%
43 Uarini	1.860	812	0,50%	12	5.997,05	88,63	1,48%
44 Uruçará	1.355	795	0,49%	10	4.890,50	61,52	1,26%
45 Borba	2.274	750	0,46%	23	1.822,11	55,88	3,07%
46 São Sebastião do Uatumã	1.050	657	0,41%	7	4.686,16	49,93	1,07%
47 Tonantins	1.376	649	0,40%	16	3.460,41	85,31	2,47%
48 Itamarati	1.289	583	0,36%	6	7.425,81	76,42	1,03%
49 Canutama	690	574	0,36%	3	3.672,66	19,20	0,52%
50 Juruá	1.233	572	0,35%	8	3.887,98	54,38	1,40%
51 Manaquiri	783	570	0,35%	20	1.775,42	62,30	3,51%
52 Marã	1.261	569	0,35%	4	3.122,26	21,95	0,70%
53 Silves	904	534	0,33%	5	5.822,70	54,52	0,94%
54 Novo Airão	1.856	530	0,33%	9	2.724,38	46,26	1,70%
55 Japurá	986	485	0,30%	1	17.604,36	36,30	0,21%
56 Boa Vista do Ramos	815	433	0,27%	3	2.254,39	15,62	0,69%
57 Jutai	864	410	0,25%	16	2.863,73	111,76	3,90%
58 Caapiranga	952	364	0,23%	9	2.782,66	68,80	2,47%
59 Codajás	585	279	0,17%	7	974,26	24,44	2,51%
60 Careiro da Várzea	956	271	0,17%	4	896,61	13,23	1,48%
61 Apuí	794	270	0,17%	4	1.228,78	18,20	1,48%

CASOS NOVOS CONFIRMADOS 249	CASOS NOVOS RECUPERADOS 241
ÓBITOS CONFIRMADOS EM 30/10/2020 6	LETALIDADE 2,81%

INTERNAÇÃO HOSPITALAR POR SRAG EM MANAUS EM 31/10/2020							
REDE	CONFIRMADOS POR COVID-19			LEITO CLÍNICO COVID-19			SALA VERMELHA
	TOTAL	Até 20 dias	Acima de 20 dias	TOTAL	Até 20 dias	Acima de 20 dias	
REDE PÚBLICA ADULTO	99	46	53	214	150	64	4
REDE PÚBLICA INFANTIL	2	2	0	4	4	0	0
REDE PRIVADA	48	31	17	52	45	7	0
TOTAL	149	79	70	270	199	71	4

SUSPEITOS							
REDE	UTI COVID-19			LEITO CLÍNICO COVID-19			SALA VERMELHA
	TOTAL	Até 20 dias	Acima de 20 dias	TOTAL	Até 20 dias	Acima de 20 dias	
REDE PÚBLICA ADULTO	4	4	0	4	4	0	1
REDE PÚBLICA INFANTIL	0	0	0	3	3	0	0
REDE PRIVADA	12	12	0	28	28	0	0
TOTAL	16	16	0	35	35	0	1
TOTAL GERAL	165	95	70	305	234	71	5

UNIDADE	TAXA DE OCUPAÇÃO					
	UTI		LEITOS CLÍNICOS		SALA VERMELHA	
	GERAL	COVID-19	GERAL	COVID-19	GERAL	COVID-19
REDE PÚBLICA ADULTO	77,10%	83,74%	84,15%	72,43%	82,09%	25,00%
REDE PÚBLICA INFANTIL	61,02%	25,00%	58,36%	7,95%	12,50%	0,00%
REDE PRIVADA	79,05%	54,05%	74,22%	52,98%		
TOTAL	75,07%	68,18%	78,43%	56,48%	74,67%	25,00%

CASOS NOVOS CONFIRMADOS				
RT-PCR		TESTE RÁPIDO		TOTAL
CAPITAL	INTERIOR			
25	27	197		249

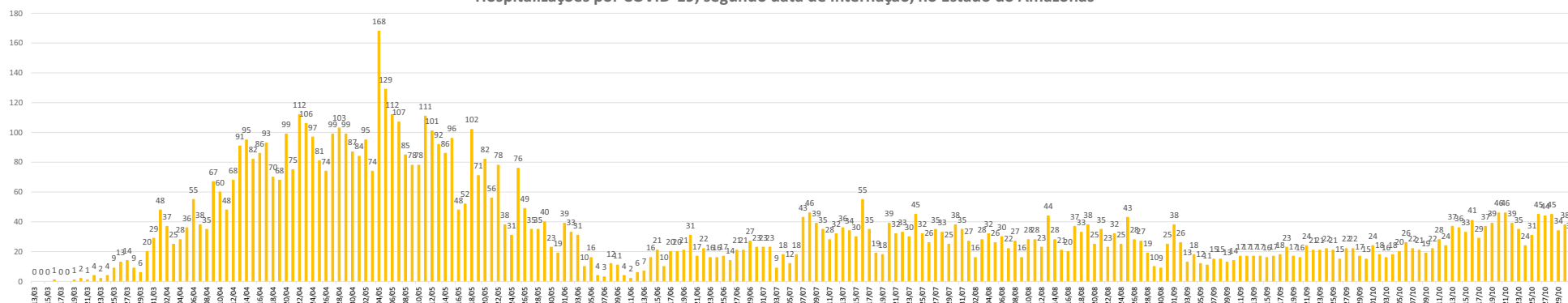
ÓBITOS CONFIRMADOS			
Óbitos confirmados após a data do óbito por critério Clínico; Imagem; Clínico Epidemiológico ou Laboratorial	Ocorridos em 30/10/2020	Reclassificados pela SEMSA/Manaus, referente aos meses Abril e Maio/2020 (4)	TOTAL
9	6	345	4.543

NÚMERO DE SEPULTAMENTOS EM MANAUS EM 30/10/2020	
Número TOTAL de sepultamentos por dia COVID-19	
	7

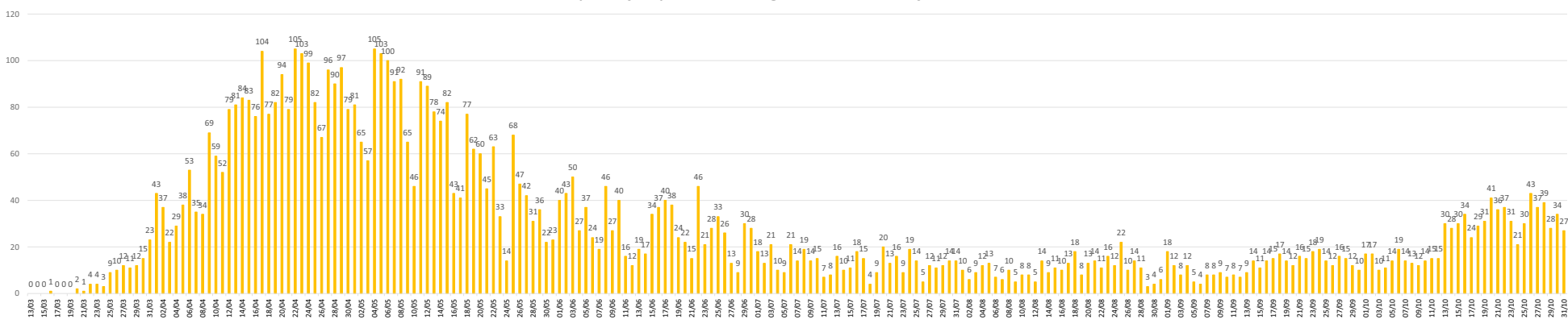
FONTE: Casos confirmados: Secretarias Municipais de Saúde / Óbitos: Serviços de Saúde de Ocorrência no Óbito
LEGENDA: Os 21 Municípios que estão em destaque na cor vermelha, são os que não disponibilizaram informações para atualização do Boletim.

BOLETIM DIÁRIO COVID-19 NO AMAZONAS 31/10/2020

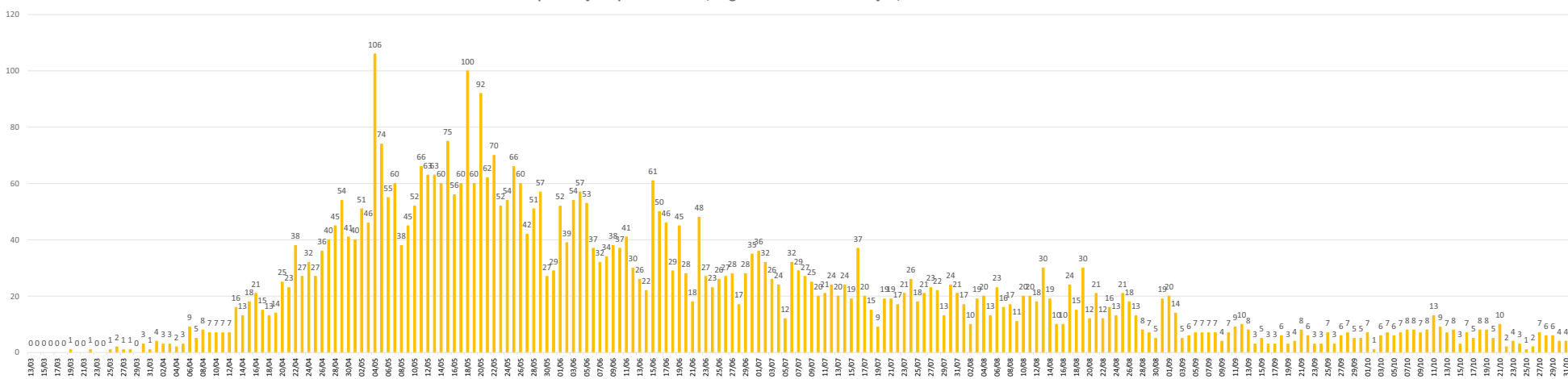
Hospitalizações por COVID-19, segundo data de internação, no Estado do Amazonas



Hospitalizações por COVID-19, segundo data de internação, em Manaus

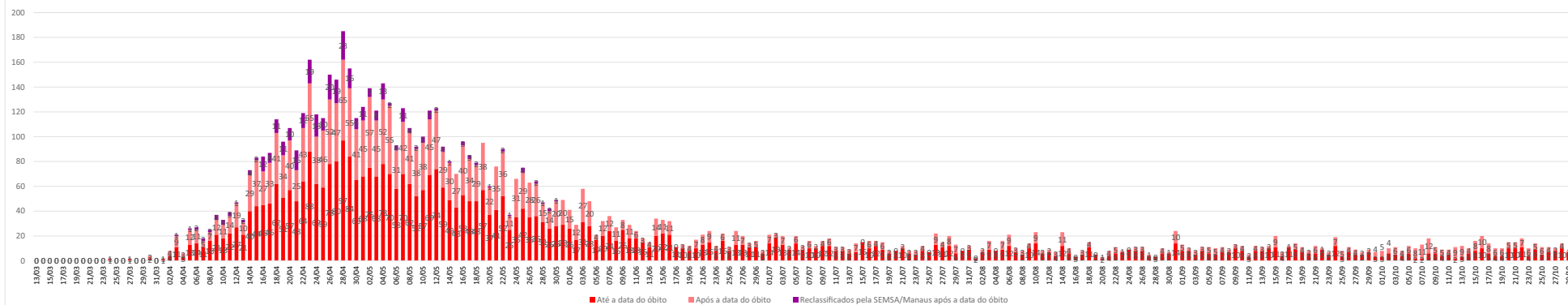


Hospitalizações por COVID-19, segundo data de internação, no Interior do Amazonas

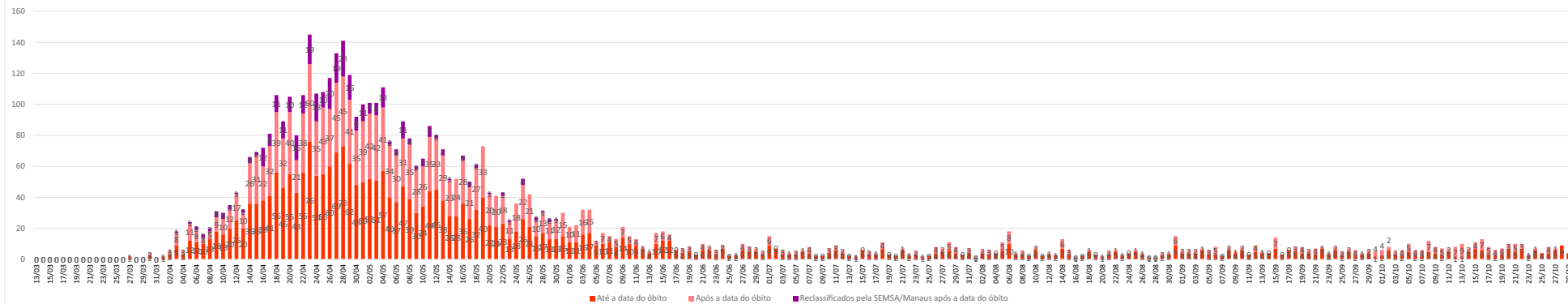


BOLETIM DIÁRIO COVID-19 NO AMAZONAS 31/10/2020

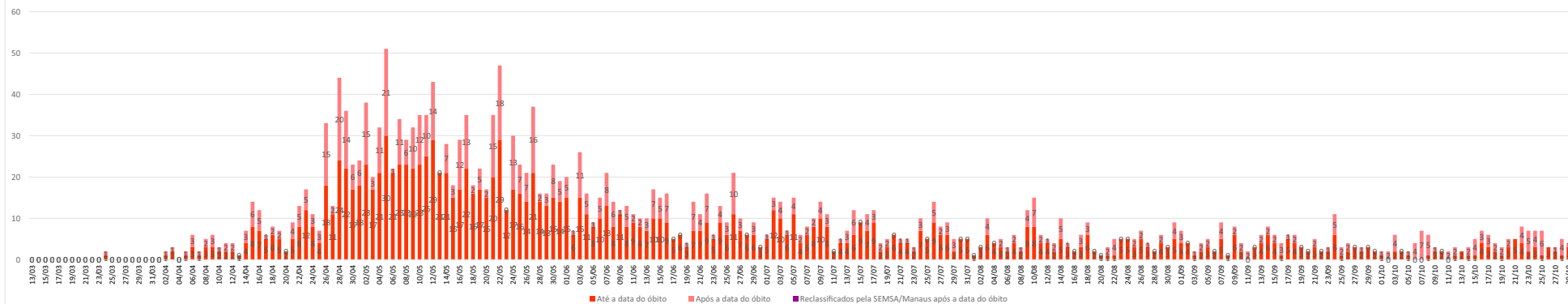
Óbitos confirmados por COVID-19, segundo data de ocorrência, no Estado do Amazonas



Óbitos confirmados por COVID-19, segundo data de ocorrência, em Manaus

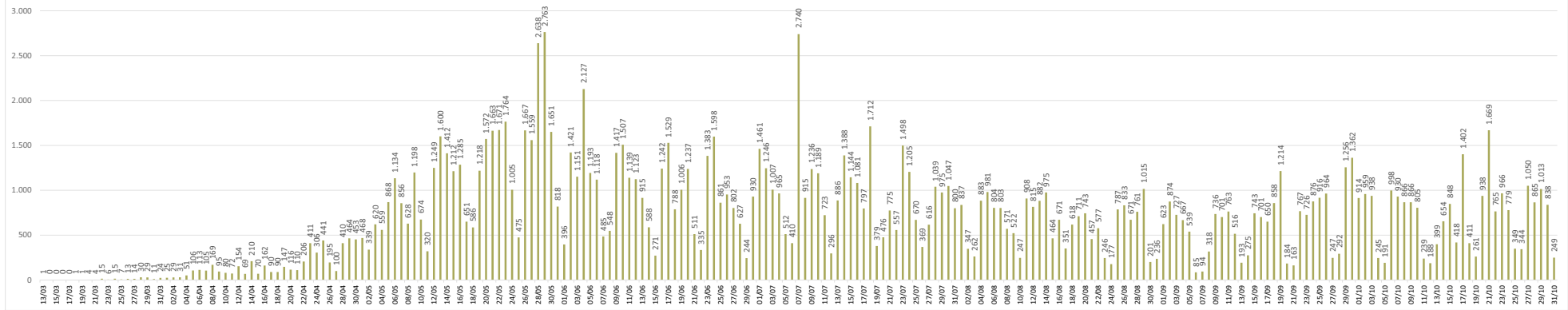


Óbitos confirmados por COVID-19, segundo data de ocorrência, no interior do Amazonas

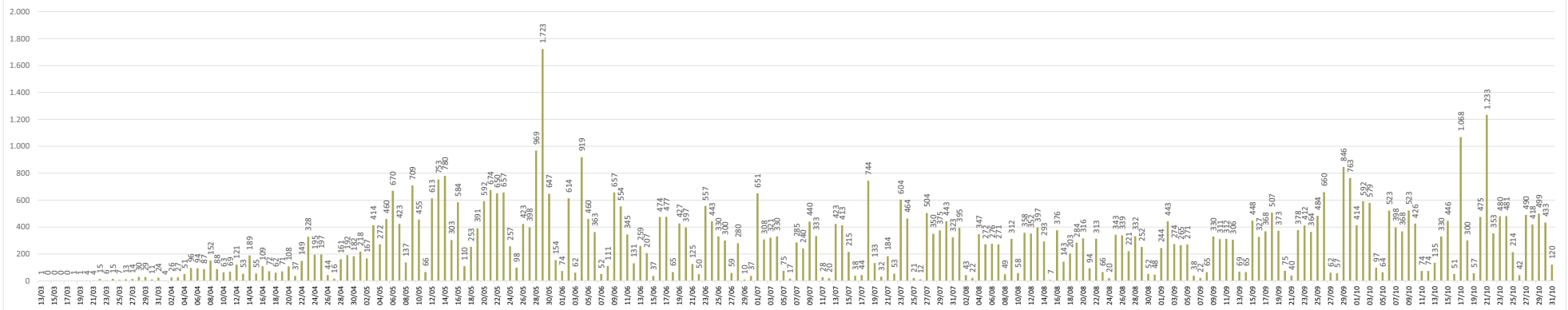


BOLETIM DIÁRIO COVID-19 NO AMAZONAS 31/10/2020

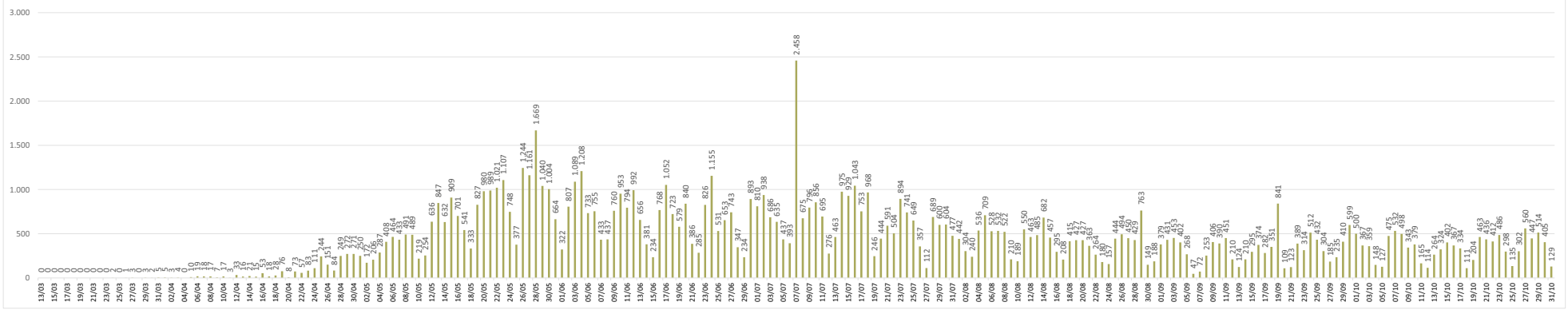
Casos confirmados de COVID-19, por data da notificação no Estado do Amazonas



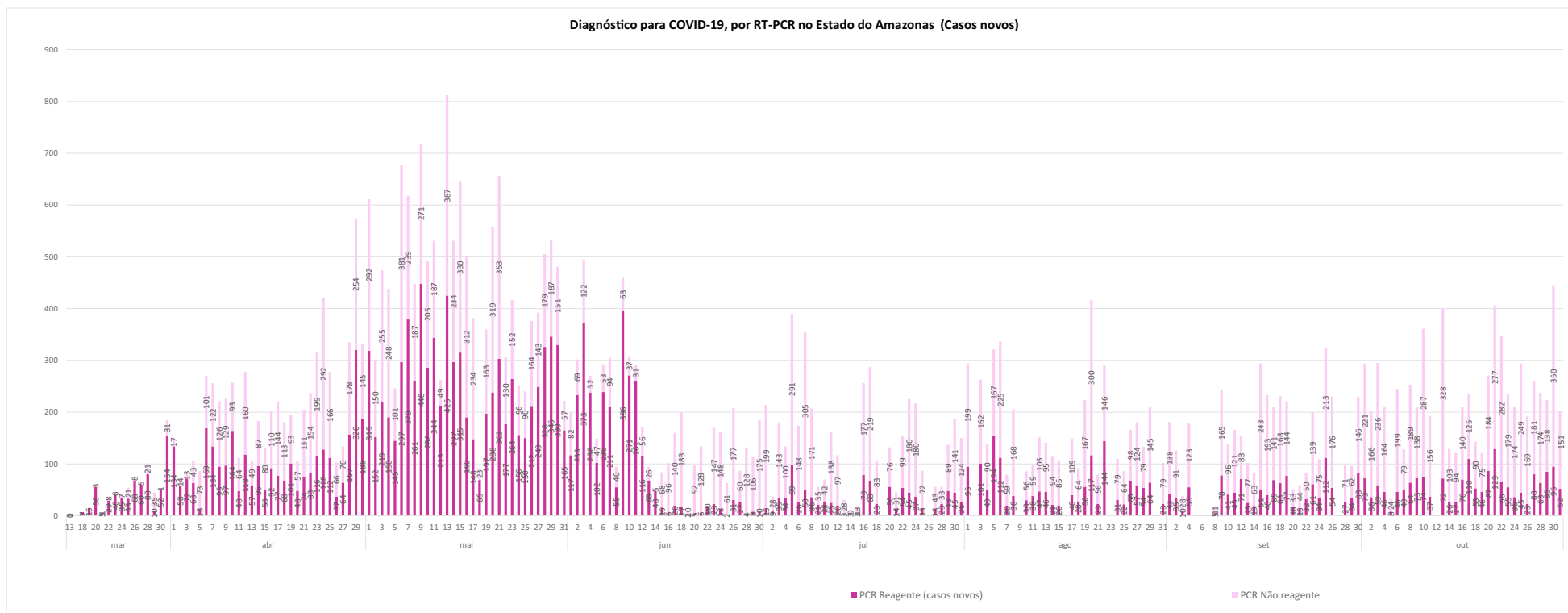
Casos confirmados de COVID-19, por data da notificação em Manaus



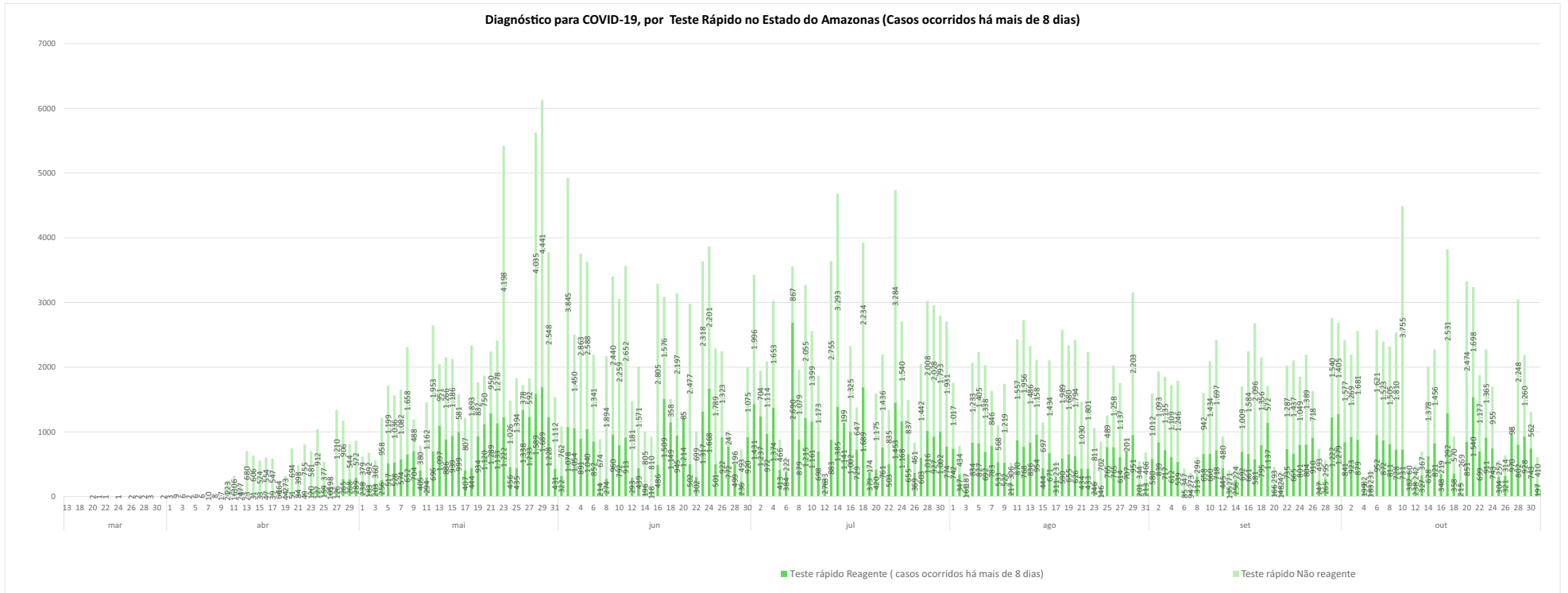
Casos confirmados de COVID-19, por data da notificação no Interior do Amazonas



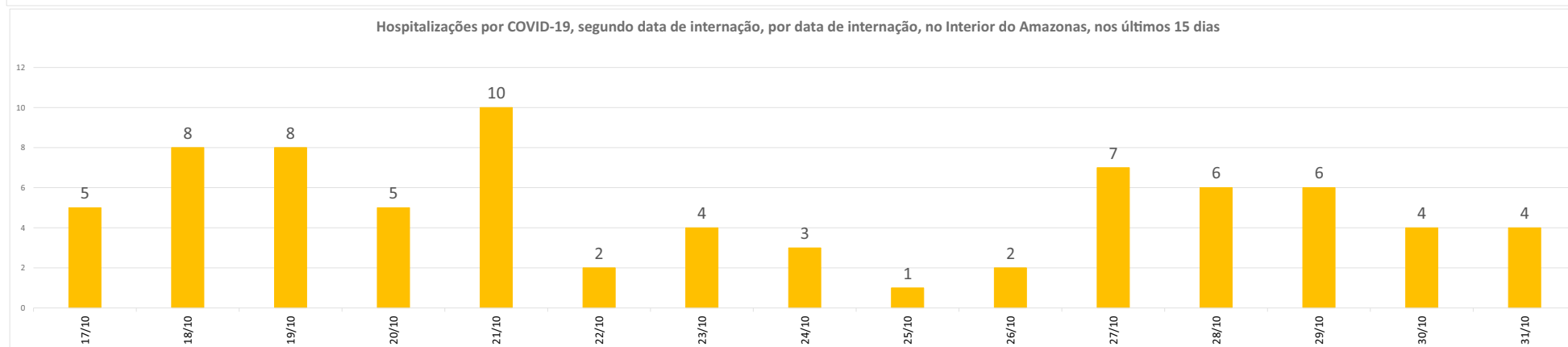
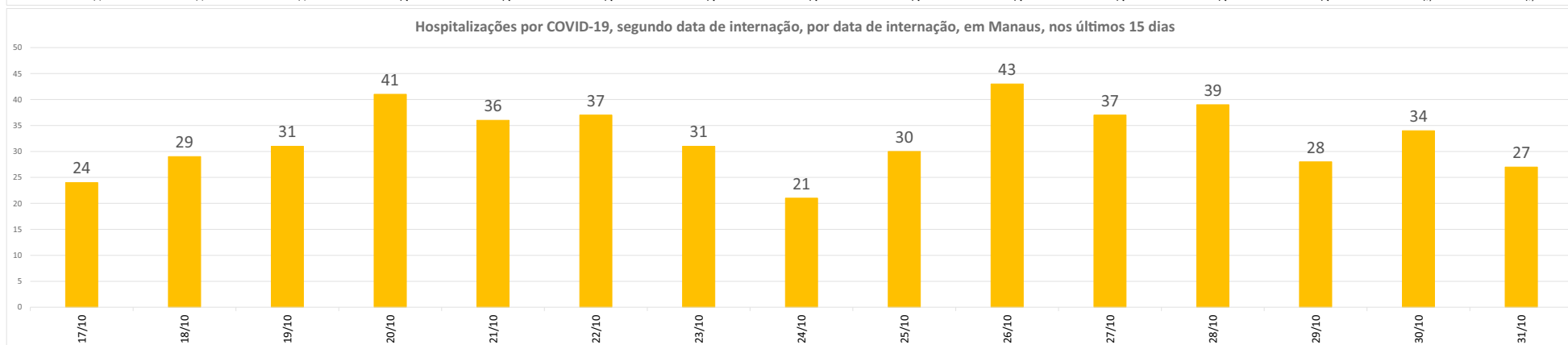
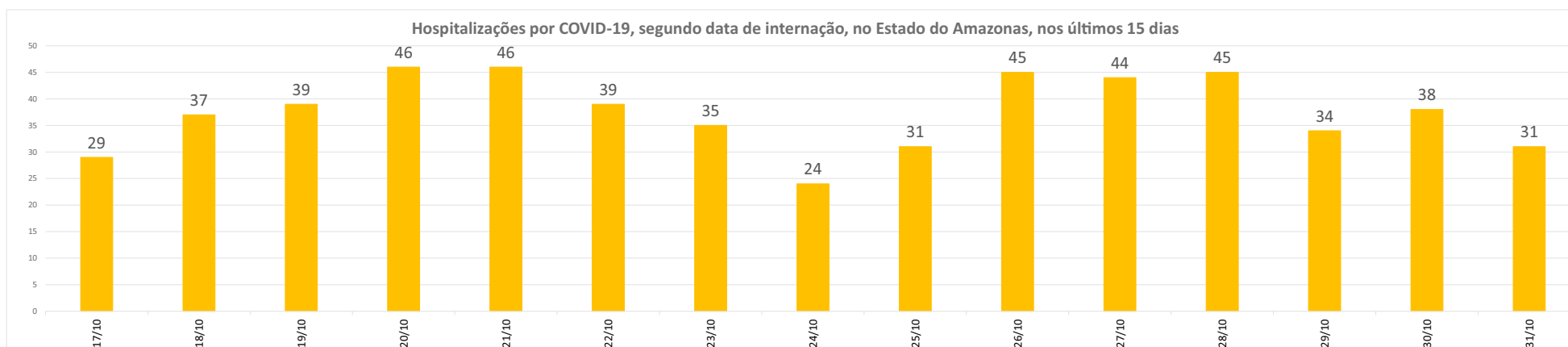
BOLETIM DIÁRIO COVID-19 NO AMAZONAS 31/10/2020



Diagnóstico para COVID-19, por Teste Rápido no Estado do Amazonas (Casos ocorridos há mais de 8 dias)

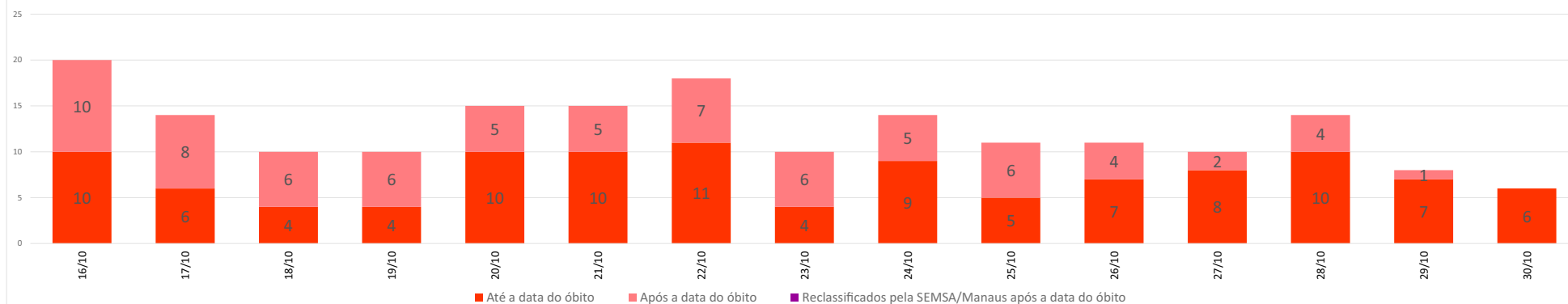


BOLETIM DIÁRIO COVID-19 NO AMAZONAS 31/10/2020

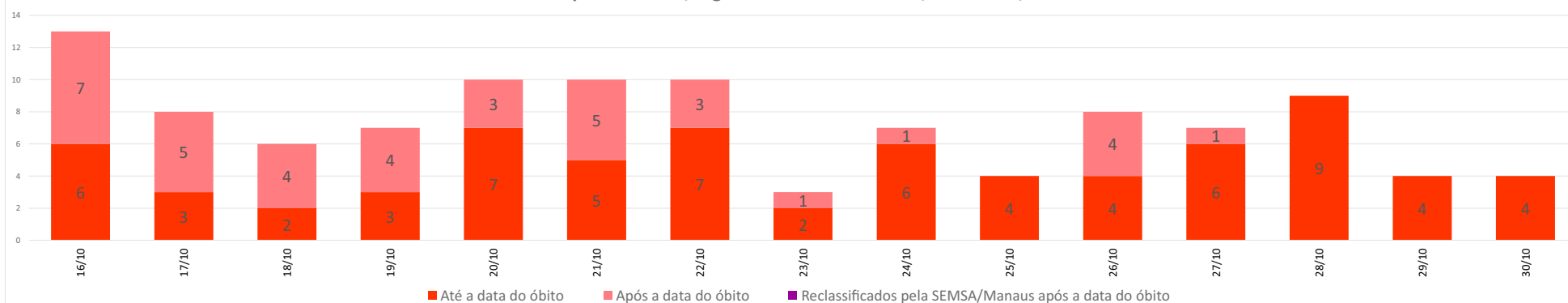


BOLETIM DIÁRIO COVID-19 NO AMAZONAS 31/10/2020

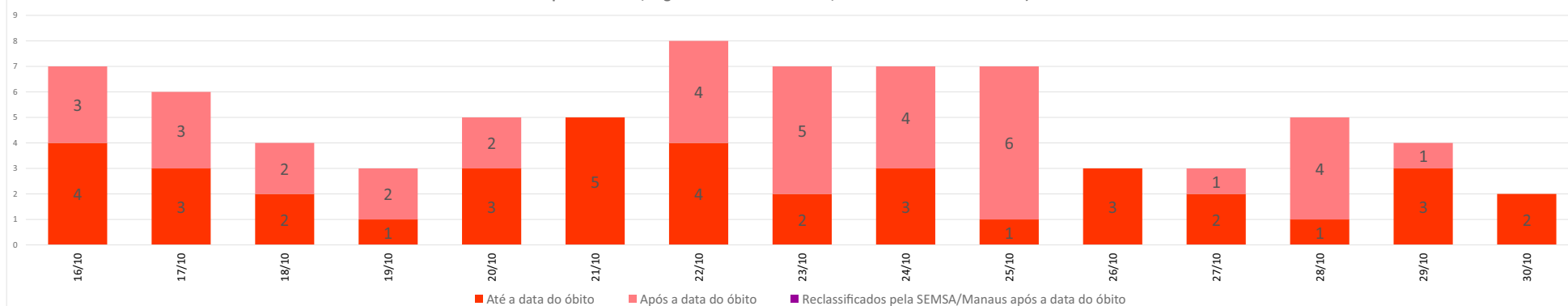
Óbitos confirmados por COVID-19, segundo data de ocorrência, no Estado do Amazonas, nos últimos 15 dias



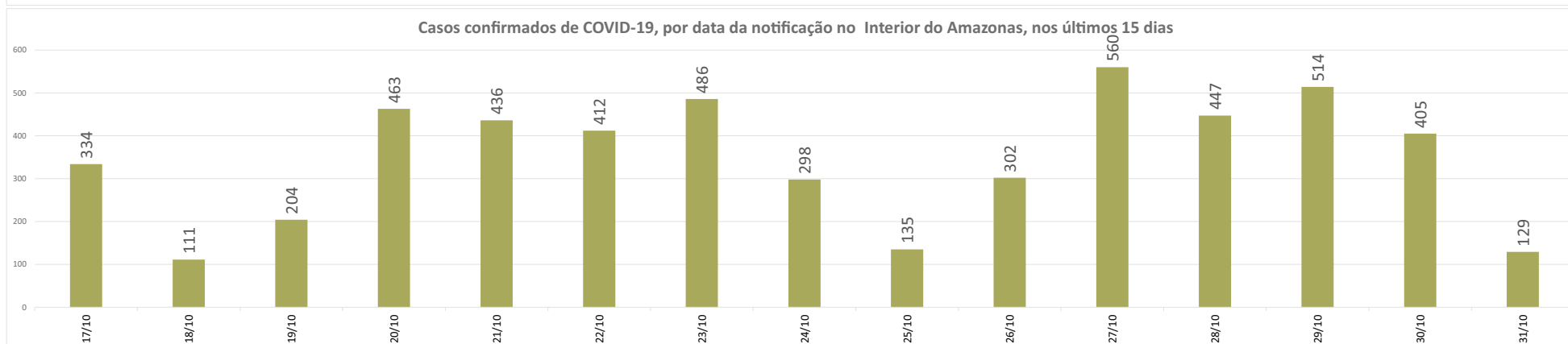
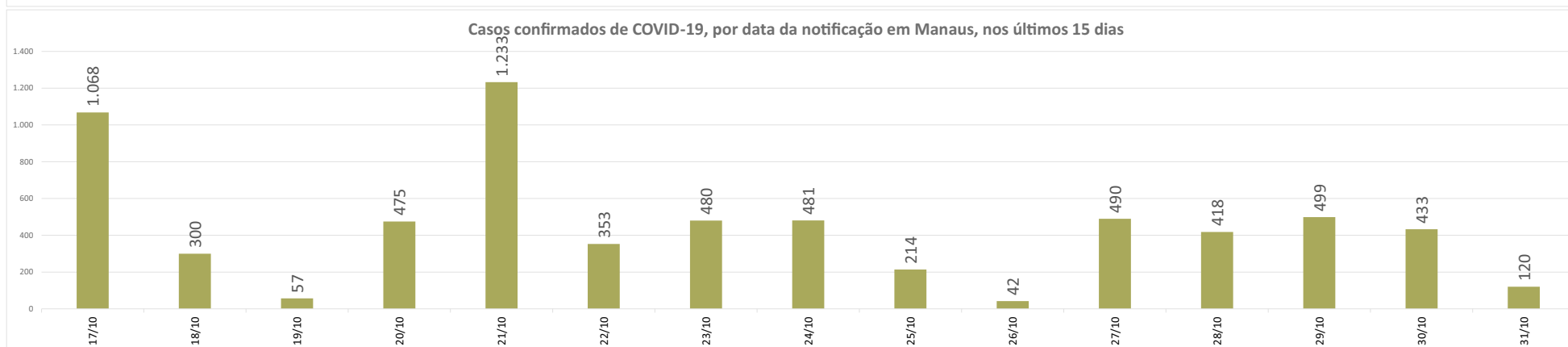
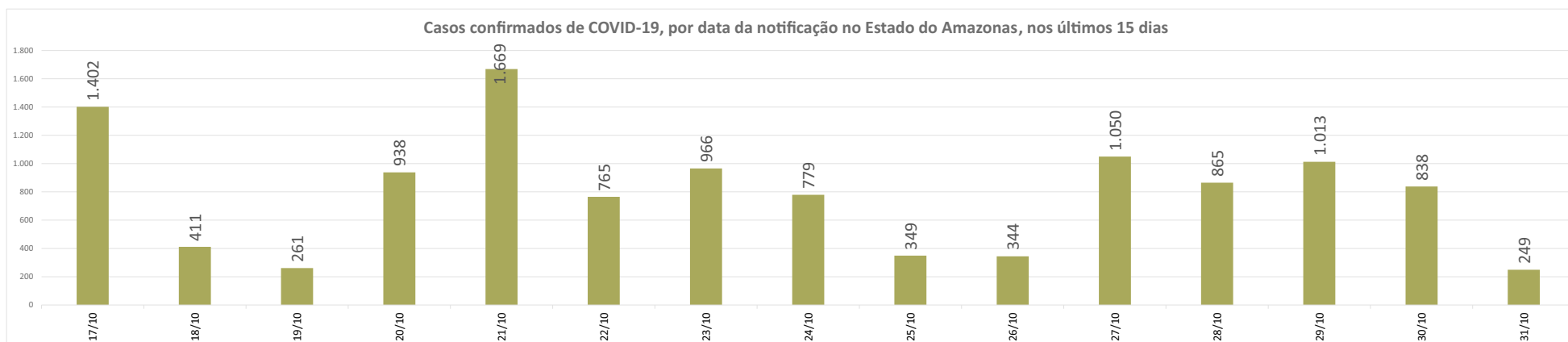
Óbitos confirmados por COVID-19, segundo data de ocorrência, em Manaus, nos últimos 15 dias

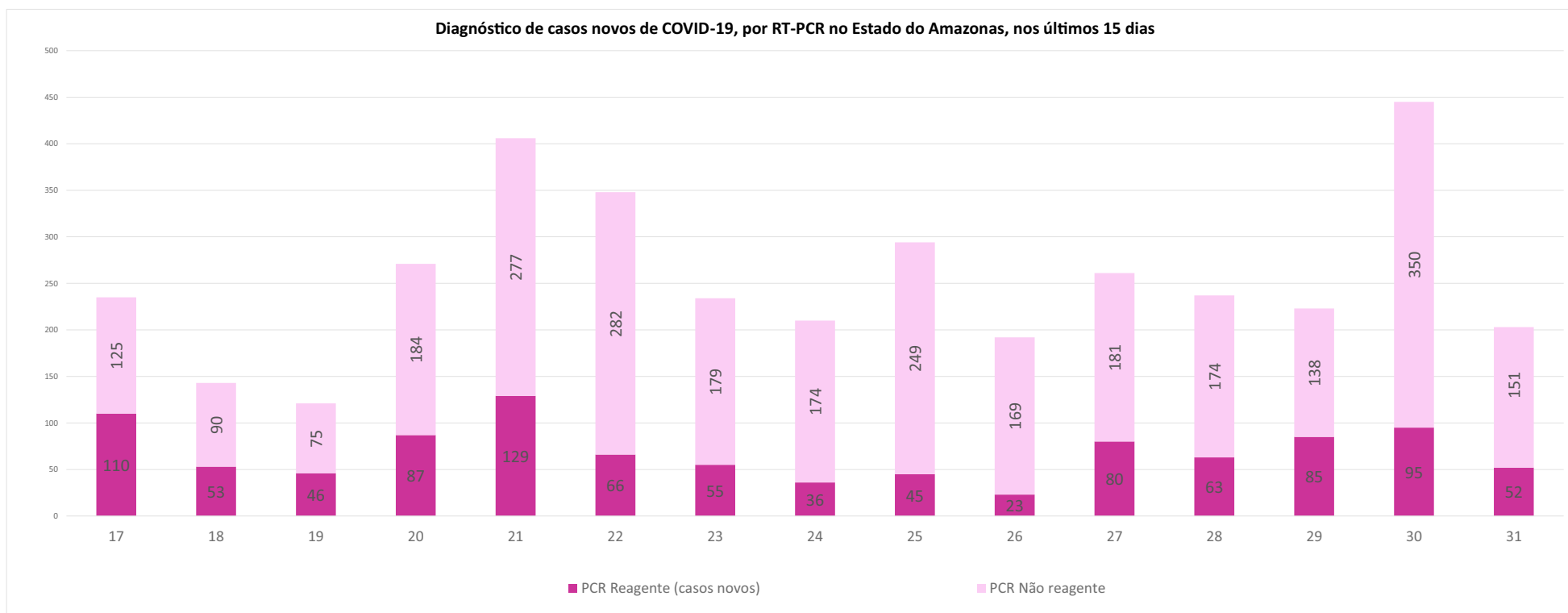


Óbitos confirmados por COVID-19, segundo data de ocorrência, no interior do Amazonas, nos últimos 15 dias

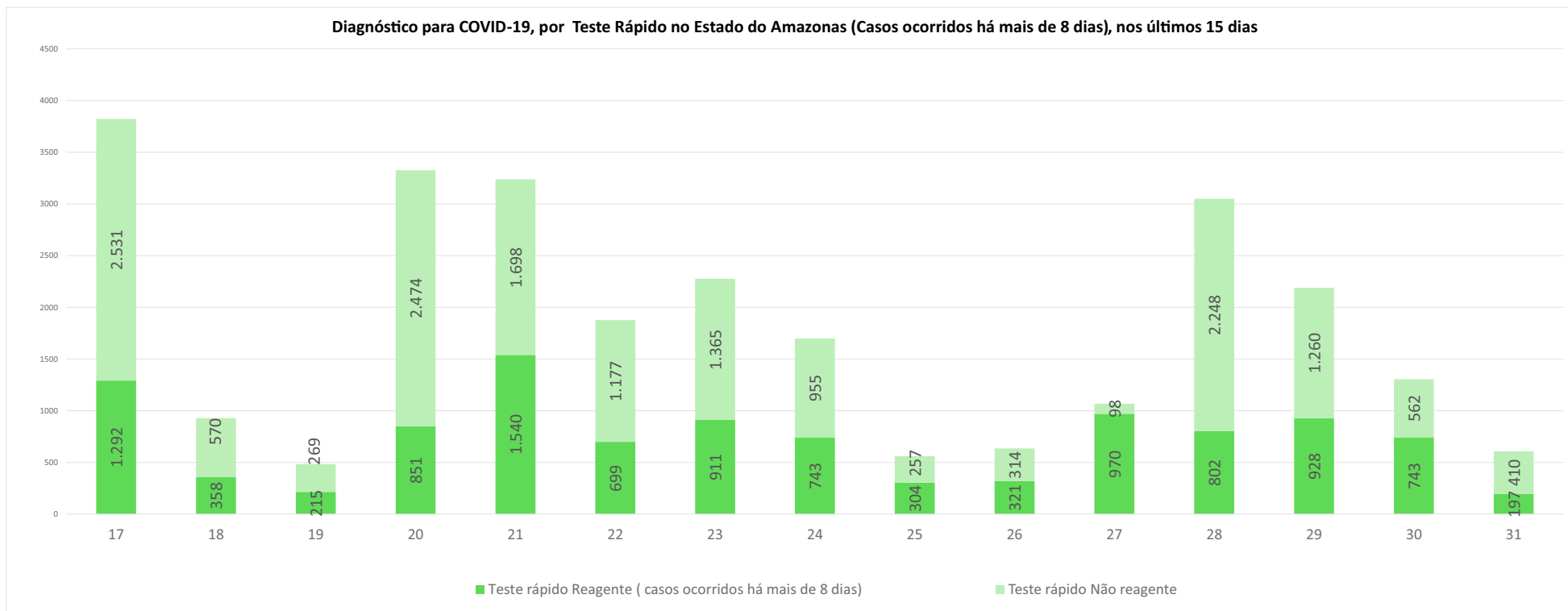


BOLETIM DIÁRIO COVID-19 NO AMAZONAS 31/10/2020





Diagnóstico para COVID-19, por Teste Rápido no Estado do Amazonas (Casos ocorridos há mais de 8 dias), nos últimos 15 dias



NOTA:

- (1) – Casos em acompanhamento: Casos confirmados, após 14 dias de sintomas, que não evoluíram para óbito e os internados nos últimos 14 dias sem registro de alta ou óbito no SIVEP Gripe.
- (2) – Casos recuperados: Pacientes que tiveram confirmação diagnóstica e saíram do período de isolamento domiciliar ou internação hospitalar. Excluem-se deste cálculo pessoas em isolamento domiciliar, internados e óbitos. Do total de 161683 casos confirmados, 137900 são recuperados e 19251 casos em acompanhamento.
- (3) – Óbitos Reclassificados: Óbitos por SRAG não especificados que estavam em investigação e foram encerrados na data de publicações do Boletim com confirmação para o COVID-19, conforme os novos critérios do Ministério da Saúde. Dos 654 óbitos ocorridos nos meses de Abril e Maio em investigação pela SEMSA Manaus, 345 foram reclassificados até a data de hoje.
- (4) – Reforçando o compromisso com a transparência dos dados da COVID-19 no Estado do Amazonas, realizamos alterações no gráfico de óbitos com a finalidade de dar mais clareza aos dados divulgados pela FVS. O gráfico óbitos por Covid-19 (págs. 3 e 7) mostra todos os óbitos por COVID-19 na data da ocorrência, classificando-os em: (i) vermelho: óbitos que ocorreram nas últimas 24h que já apresentavam confirmação para COVID-19; (ii) rosa: óbitos que estavam em investigação e que tiveram sua confirmação para COVID-19 após 24 h da ocorrência do óbito; (iii) roxo: óbitos que estavam com diagnóstico para SRAG não especificado e que tiveram sua confirmação para COVID-19 após reclassificados pela SEMSA Manaus. A evolução temporal dos óbitos por data de ocorrência, encontra-se disponível também no painel de monitoramento de séries temporais no endereço eletrônico http://www.fvs.am.gov.br/indicadorSalaSituacao_view/69/2, bem como a base de dados individualizada de SRAG atualizada semanalmente.
- (5) Todos os dados divulgados neste boletim, referentes ao município de Manaus, são publicados no site covid-19.manaus.am.gov.br/monitoramento
- (6) – A partir dessa edição, visando compatibilizar os boletins da FVS com as informações publicadas pela SEMSA Manaus, o gráfico de óbitos terá a sua data finalizada no dia anterior, pois serão apresentados segundo a data de ocorrência.
- (7) - Como resultado da reorganização da rede estadual de assistência da Secretaria de Estado da Saúde (Ses-AM), o Boletim Diário Covid-19 da Fundação de Vigilância em Saúde do Amazonas (FVS-AM), passa a apresentar as informações de taxa de ocupação geral de leitos com os números de internações com menos de 20 dias (pacientes na fase aguda da doença e em período de transmissão) e de internações superiores a 20 dias (pacientes em fase fora de período de transmissão da doença, mas que ainda necessitam de atendimento hospitalar).**
- (8) – Do total de 62 municípios, 21 municípios em destaque na cor vermelha na tabela, não enviaram informações para atualização na edição do boletim de hoje.
- (9) – Aos sábados, domingos e feriados, o Laboratório Central de Saúde Pública do Amazonas - LACEN/FVS, manterá sistema de sobreaviso somente para processamento de exames de RT-PCR para Covid-19 nos casos de urgência. Assim, doravante, este boletim não mais apresentará tais resultados aos domingos.
- (10) – As secretarias municipais de saúde não funcionam aos finais de semana, portanto, os dados emitidos no boletim diário nos finais de semana são parciais e sujeito a alterações, que serão atualizadas no primeiro dia útil seguinte.

Monitoramento do perfil epidemiológico da COVID-19 no Estado do Amazonas
http://www.fvs.am.gov.br/indicadorSalaSituacao_view/60/2

Monitoramento de COVID-19 em indígenas no Amazonas
http://www.fvs.am.gov.br/indicadorSalaSituacao_view/63/2

Monitoramento da realização de exames para identificação do Coronavírus
http://www.fvs.am.gov.br/indicadorSalaSituacao_view/62/2

Boletim Epidemiológico - SESAI/MS						
Doença por Coronavírus (COVID-19) em populações indígenas aldeadas						
DSEI	Suspeitos	Confirmados	Descartados	Infectados (atual)	Cura Clínica	Óbitos
Alto Rio Negro	35	1.813	793	422	1.375	13
Alto Rio Solimões	5	1.859	838	115	1.698	35
Manaus	0	680	695	15	648	13
Médio Rio Purus	0	437	5	0	433	4
Médio Rio Solimões	2	445	277	6	429	8
Parintins	23	224	153	43	171	9
Vale do Javari	0	689	303	16	671	2
TOTAL	65	6.147	3.064	617	5.425	84

Fonte: Fichas de notificação e resultados laboratoriais, atualizado em 29/10/2020.

CASO SUSPEITO: caso que saiu da aldeia e retornou nos últimos 14 dias (de local com transmissão local ou comunitária) e que apresente sinais/sintomas respiratórios. Ou caso que não saiu da aldeia e que teve contato próximo com caso suspeito ou confirmado de COVID-19 nos últimos 14 dias e que apresente sinais/sintomas respiratórios.

CASO CONFIRMADO: caso com resultado positivo em RT-PCR em tempo real, pelo protocolo Charité, e/ou Teste Rápido.

INFECTADO ATUAL: Caso confirmado para COVID-19, com infecção ativa, que ainda não completou 14 dias em isolamento domiciliar, a contar da data de início dos sintomas, ou, em caso de internação hospitalar, que ainda não recebeu alta médica.

CASO DESCARTADO: Caso que se enquadre na definição de suspeito E apresente resultado laboratorial negativo para SARS-CoV2 OU confirmação laboratorial para outro agente etiológico.

CASO CURADO: Casos em isolamento domiciliar: casos confirmados que passaram por 14 dias em isolamento domiciliar, a contar da data de início dos sintomas E que estão assintomáticos. Casos em internação hospitalar: diante da avaliação médica.suspeito elaborada pelo MS.* Após a qualificação das informações com os respectivos DSEI alguns casos suspeitos que não se enquadram na definição de casos foram excluídos.

Fonte:

As fontes de dados consultadas foram o Sistema de Informação da Vigilância Epidemiológica da Gripe (SIVEP-Gripe); Gerenciador de Ambiente Laboratorial (GAL); dados do e-SUS notifica; Formulário de Notificação Diária dos Municípios (Google Forms); RedCap Ministério da Saúde; RedCap da Fundação de Vigilância em Saúde do Amazonas; Secretaria Municipal de Limpeza Urbana (SEMULSP); Sistema de Informação sobre Mortalidade (SIM); Centro de Informações Estratégicas em Vigilância em Saúde do Amazonas (CIEVS/FVS-AM); Coordenação Estadual de Controle de Infecção em Serviços de Saúde (CECISS); Secretaria Especial de Saúde Indígena (SESAI/MS); Complexo Regulador /SISTER.

Dados atualizados em 31/10/2020 as 10:00

NOTA: ESTE BOLETIM É FECHADO DIARIAMENTE AS 10:00 AS INFORMAÇÕES PODEM DIVERGIR DAS INFORMAÇÕES DIVULGADAS POSTERIORMENTE PELOS MUNICÍPIOS

DADOS PRELIMINARES SUJEITOS A REVISÃO.

